ТОСНЕНСКИЙ ВЕСТНИК

16+

26 января
2024 года
№ 3 (15469)

Общественно-политическая газета Тосненского района
Издается с 1931 года

ЭТО БЫЛА ВОИСТИНУ ВЫСТРАДАННАЯ РАДОСТЬ

ГЕОРГИЙ КОНСТАНТИНОВИЧ ЖУКОВ

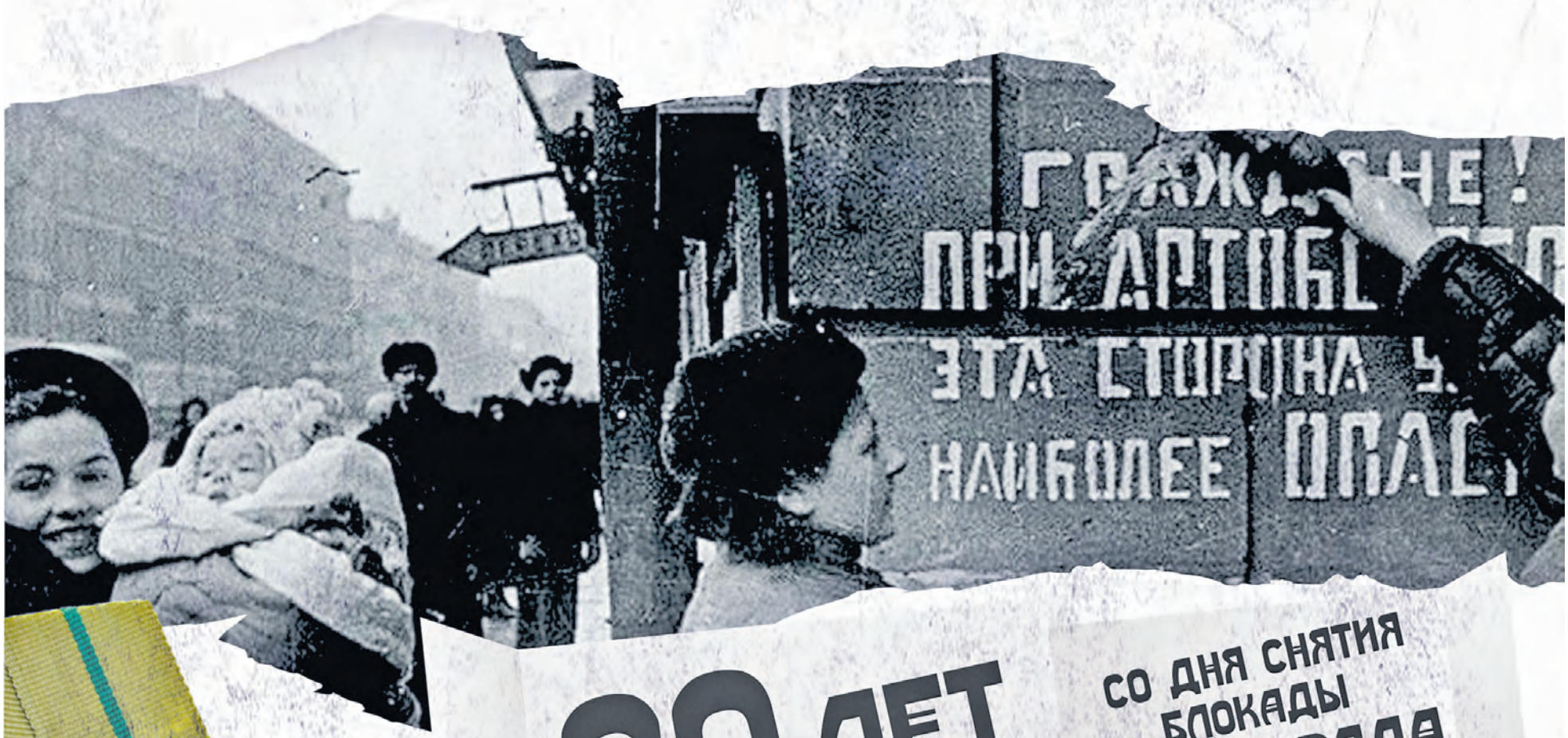

80 ЛЕТ

СО ДНЯ СНЯТИЯ БЛОКАДЫ ЛЕНИНГРАДА

4 630087 960018

ДЕТИ БЛОКАДЫ

Ветераны принимали гостей

В канун исторической даты, 80-летия со дня полного снятия блокады Ленинграда, глава Тосненского муниципального района Александр Канцерев вручил юбилейные медали двум нашим землякам-ветеранам, детству которых помешала война.

12 января отметил свой 95-летний юбилей ленинградец Борис Николаевич Блинов. Он родился в Ленинграде, и в начале войны ему было лишь двенадцать. Но после 8 сентября 1941 года, когда сомкнулось кольцо вражеской блокады, мальчишка, как и многие его сверстники, враз повзрослел. Детство закончилось. Блокада, холод, голод отняли его у ленинградских детей. В памяти осталось то, как Борис вместе со старшим братом сбрасывал с крыш зажигательные бомбы...

После войны он жил и работал в родном Ленинграде, а в 1980-е переехал в Тосненский район. Так вышло, что близких родственников рядом с Борисом Николаевичем сегодня нет, и наш юбиляр живет в доме ветеранов войны и труда в Павловске. Именно там он и принимал поздравления со своим недавним юбилеем. Глава района Александр Канцерев вручил ветерану и памятную медаль, которой, по указу президента России, удостоены блокадники.

В числе награжденных памятной медалью и житель блокадного Ленинграда Антонина Ивановна Чепурина. Родом она из Калининской области, всю блокаду провела с мамой в окруженном городе. После войны многие годы жила на Васильевском острове, а не так давно с семьей переехала в город Никольское и стала жительницей Тосненского района. Вместе с главой района Александром Канцеревым на огонек к Антонине Ивановне и ее дочери Ирине Николаевне заглянул и глава Никольского городского поселения Эльшад Сафаров. Главы пришли в гости не случайно. 24 января у Антонины Ивановны был личный юбилей – ей тоже исполнилось 95 лет!

Александр Канцерев от души поздравил виновницу торжества с днем рождения, вручил ей памятную медаль и передал поздравления от президента России Владимира Путина и губернатора Ленинградской области Александра Дрозденко. Прощаясь, руководители района и Никольского городского поселения пожелали Антонине Ивановне хорошего настроения и бодрости духа.

Ольга МОРОЗОВА и Евгений АСТАШЕНКОВ

Уважаемые ветераны! Уважаемые ленинградцы!

Завтра у нас поистине всенародный праздник, который одинаково важен для петербуржцев, ленинградцев, для всех жителей нашей страны. Ровно 80 лет назад Ленинград был освобожден от фашистской блокады.

Это – общий подвиг тех, кто бился на ленинградских рубежах, кто внутри вражеского кольца стоял у станков, работал в госпиталях, тушил зажигалки на крышах. Каждый – от ребенка до старика – внес свою лепту в ленинградскую победу. Плата за эту победу была чрезвычайно высока. Многие тысячи наших соотечественников пали в боях, стали невинными жертвами нацистских преступлений.

Мемориальный комплекс, который завтра мы открываем в Гатчинском районе, – это еще один символ нашей общей памяти обо всех мирных гражданах, чьи жизни оборвала Великая Отечественная война.

Память о жертвах нацизма, о блокаде сегодня служит важнейшим нравственным ориентиром для наших бойцов, сражающихся в зоне специальной военной операции. Подвиг защитников и жителей Ленинграда бессмертен. Пусть он и впредь живет в людских сердцах, вдохновляет, ведет вперед к нашей победе.

Поздравляю ленинградцев, петербуржцев с этим светлым, великим днем, желаю мирного неба и благополучия! Вечная память всем, чьи жизни унесла блокада! Вечная слава защитникам нашей Родины! Низкий поклон ветеранам Великой Отечественной войны, всем жителям блокадного Ленинграда!

* * *

Уважаемые ветераны и жители Тосненского района!

На протяжении всех блокадных лет тосненская земля оставалась местом тяжелейших сражений, передним краем битвы за Ленинград.

Мы не забудем о подвиге дедов и прадедов, погибших за Ленинград, за Ленинградскую область, за Родину. И обязательно сделаем все, для того чтобы об этом подвиге знали и помнили наши дети и внуки, все будущие поколения.

Вечная слава защитникам и освободителям города Тосно и Тосненского района! Вечная память героям, отдавшим жизнь за Родину!

Александр ДРОЗДЕНКО, губернатор Ленинградской области

Дорогие ветераны Великой Отечественной войны, блокадники, узники фашистских лагерей и труженики тыла! Уважаемые жители Тосненского района!

От всей души поздравляем вас с 80-й годовщиной полного снятия блокады Ленинграда и освобождения Тосненского района от немецко-фашистских захватчиков!

Защита осажденного города – это легендарный пример стойкости и мужества, который навсегда останется в памяти поколений. На долю защитников и жителей Ленинграда выпали тяжелейшие испытания, но ничто не сломило волю к победе. Каждый из 900 дней блокады вошел в историю как пример величия человеческого духа, преданности и любви к своему городу и своей стране.

Тосненская земля была передним краем в суровой битве за Ленинград, но тосненцы не покорились врагу. Многие из них встали на путь борьбы с захватчиками, делая все, для того чтобы как можно быстрее изгнать врага с родной земли.

Наша память сильнее времени. Несмотря на десятки прошедших лет, мы помним о великом подвиге тех, кто самоотверженно работал для фронта, кто ценой собственной жизни отстоял мир и свободу. Они выстояли и подарили нам жизнь, а стране – уверенность в победе.

Дорогие ветераны, доброго вам здоровья, бодрости духа, оптимизма, любви и внимания со стороны родных и близких людей! Пусть в каждом доме будут благополучие, мир и спокойствие!

Александр КАНЦЕРЕВ,
глава Тосненского района
Андрей КЛЕМЕНТЬЕВ,
глава администрации района

НОВОСТИ 47

До войны и после

В выставочном зале "Смольный" открылась выставка "Границы и люди. Ленинградская область в 1944 году".

Экскурсию в рамках просветительской акции "Прогулка со Знанием", инициированной Российским обществом "Знание", провел зам. председателя правительства Ленинградской области Владимир Цой.

"Мы открываем выставку, которая рассказывает о Ленинградской области до войны и о том, какой она стала в 1944 году, после того как враг был изгнан с нашей земли. В экспозиции представлены предметы быта, письма и воспоминания переселенцев – тех, кто заново наполнял жизнью Ленинградскую область", – отметил Владимир Цой.

К 80-ЛЕТИЮ ПОЛНОГО ОСВОБОЖДЕНИЯ ЛЕНИНГРАДА ОТ БЛОКАДЫ

За блокадным кольцом

Блокада Ленинграда стала символом героизма и силы духа ленинградцев, которые, несмотря на все испытания, смогли сохранить веру в победу и силы для сопротивления врагу.

Окончание. Начало в № 48 от 8 декабря 2023 г., № 2 от 19 января 2024 г.

На хуторе в Шапках

Из воспоминаний местных жителей и архивных документов стало известно, что Шапки были заняты фашистскими войсками 28 августа 1941 года. Из хроники 20-й мотострелковой дивизии: "28 августа. Боевая группа "Зейтц" в 3.00 вновь перешла в атаку. Сопротивление противника возросло по сравнению с предыдущим днем. 76-й пехотный полк доложил: дороги из-за непрекращающихся дождей сильно затруднены для движения больших колонн. В 9.00 боевая группа "Зейтц" изготовилась к атаке перед населенным пунктом Белово, которое было взято в 12.40. После чего боевая группа продолжила движение в направлении Шапок. В лесу, в 2-х км южнее Шапок, противник сконцентрировал значительные силы. Боевая группа "Шверин" получила приказ изготовиться к бою за Шапки. В это время 76-й пехотный полк достиг Костуи. В 10.00 30-й мотоциклетный батальон, усиленный батареей 2-го дивизиона 20 артиллерийского полка, начал выдвижение через Тосно к Нурме, которая была занята в 14.00. В 18.00 после короткого боя Шапки были взяты".

На финском хуторе братьев Финберг в Шапках расположился штаб эсэсовского карательного отряда и гестапо. Хутор находился в густом лесу в трехстах метрах от большака (дорога Шапки – Надино). Владельцев дома, Александра и Ивана Финбергов, повесили каратели. Буквально в первые дни сентября председатель Шапкинского сельсовета, житель деревни Ерзуново Иван Андреевич Федоров и участковый милиционер Семен Захарович Бурма, живший с семьей в деревне Белоголово, решили спрятать сейф с документами и списками всех жителей Шапкинского сельсовета. Если бы его нашли немцы, могли пострадать многие невинные люди, коммунисты, комсомольцы, сельские активисты, которые оставались в Шапках и окрестностях в этот период. По легенде, они его закопали на кладбище в одну из могил родственников Ивана Андреевича. Это было ночью, но они успели увидеть, как мелькнула тень высокого человека у окна сельсовета. Это был долговязый местный житель, староста. Иван Андреевич и Семен Захарович переживали, что этот предатель может их выдать. Так и случилось, они были арестованы. Сразу же их отвезли в Любань, держали там, допрашивали, потом перевели в Шапки на Финбергов хутор. Когда они с конвоирами подходили к красивому двухэтажному дому, пленников охватил ужас от неожиданного зрелища: на елках у дома раскачивались четыре повешенных подростка, одетых в форму ремесленников, их поймали в соседних лесах. Ребята пробирались через фронт из блокированного Ленинграда к своим домам. Еще одну группу ремесленников, около 10 человек, немцы расстреляли у дороги Шапки – Нестеровское озеро. Совсем недавно, несколько лет назад, останки подростков перезахоронили члены поискового отряда "Ягуар".

Предателем не стану!

Плененных Бурму и Федорова держали на хуторе несколько дней, долго пытали, пытаясь узнать, куда они спрятали сейф со списками жителей. Допрашивал их сам начальник отряда СС майор Вилли Краузе, рядом с ним находился немецкий унтер-офицер Фихте. Они оба очень хорошо знали русский язык. На второй день допроса Бурма узнал, что председателя Федорова расстреляли, и он так и не выдал место, где находился сейф. Фашисты всячески пытались узнать у Семена Захаровича, где документы. Требовали назвать фамилии коммунистов, но он молчал. Тогда они решили предложить ему свидание с женой.

Из воспоминаний супруги Бурмы Полины Матвеевны: "Я увидела мужа. Лицо его было серое, обросшее щетиной, в синяках и кровоподтеках. Он спросил меня, жив ли наш полугодовалый сын. Сын был жив. Тогда я его спросила, за что его так изуродовали фашисты. Предложила сказать ему, где этот проклятый сейф. Может, отпустят... Они обещали, что если укажет место, то отпустят. Но Семен Захарович ответил, что все они врут! Ведь они убили уже столько невинных людей, а его, советского милиционера, отпустят?! Об этом нечего и думать! А быть предателем и губить невинных людей он не хочет. Он выкрикнул, что не выдаст никого назло всяким предателям и прочей сволочи. Затем муж сказал, что он всегда старался быть честным, и попросил вырастить сына смелым и честным человеком". Это было последнее свидание с мужем, больше Полина Матвеевна его не видела.

Потом уже узнала, что он пытался бежать, его преследовали с собаками, ранили, истекающего кровью, вернули в особое отделение гестапо и там уже возобновили допросы, перебили руку, отрубили нос, уши, пальцы на уцелевшей руке, потом расстреляли у березы, а тело выкинули в обрыв. Семен Захарович ценой своей жизни спас многих местных жителей от расправы оккупантов и сохранил честь советского милиционера.

Копия личного дела Семена Захаровича Бурмы, воспоминания супруги и другие документы хранятся в музее Тосненского отдела МВД, организатором которого является Валерий Мурзин. Также о событиях тех лет более подробно можно узнать в отделе краеведения Тосненской центральной районной библиотеки.

Наталья ЮЩЕНКО,
заведующая сектором краеведения
Тосненской центральной районной библиотеки

ЗАПИСКИ КНИЖНОГО СОБИРАТЕЛЯ

О подвиге города-фронта

80 лет назад фашистская Германия потерпела поражение под Ленинградом. Закончилась 872-дневная блокада великого города.

27 января 1944 г. на Марсовом поле, на берегах Невы и на кораблях Балтийского флота в честь победы прогремел торжественный салют. Военный совет Ленинградского фронта за подписью командующего генерала армии Л. А. Говорова опубликовал приказ, в котором говорилось: "Граждане Ленинграда! Мужественные и стойкие ленинградцы! Вместе с войсками Ленинградского фронта вы отстояли наш родной город. Своим героическим трудом и стальной выдержкой, преодолевая все трудности и мучения блокады, вы ковали оружие победы над врагом, отдавая для дела победы все свои силы. От имени войск Ленинградского фронта поздравляю вас со знаменательным днем великой победы под Ленинградом".

В приказе № 20 Верховного главнокомандующего от 1 мая 1945 г. Ленинград наряду со Сталинградом, Севастополем и Одессой впервые был назван городом-героем.

Моя родная тетушка Екатерина Дмитриевна Беляева все дни вражеской блокады находилась на островах Зеленцы, в южной части Ладожского озера, где принимала участие в охране и защите Дороги жизни. В марте 1944 года она была награждена орденом Красной Звезды, вручил его командующий Ленинградским фронтом Говоров, ставший в дальнейшем Героем Советского Союза.

Всякий раз, когда разговор между нами заходил о Великой Отечественной войне, Екатерина Дмитриевна вспоминала крепкое рукопожатие Леонида Александровича Говорова, при этом добавляла: "До конца жизни буду помнить это рукопожатие. Оно даже по истечении многих лет будет помниться всегда".

Родной тетушки нет с нами более 35 лет, но ее слова помню. Их передал своим дочери и внучке. И конечно, в нашей семье, как и в семьях всех ленинградцев, жива память о блокаде, о подвиге города на Неве.

В моей библиотеке есть книга "Художники города-фронта: воспоминания и дневники ленинградских художников". Она была подарена мне искусствоведом Игорем Гавриловичем Мямлиным. В книге – дарственная надпись: "Дорогому А. А. Тетерину – книгу о великих страданиях, надеждах, подвигах выживания и о Победе! 1 янв. 2009 г. СПб. И. Мямлин".



Владимир Серов 1941

С первых дней войны ленинградские художники, как и все жители нашей страны, встали в ряды защитников. В холоде, во мраке, под бомбежками и обстрелами, голодные, вместе с остальными жителями выполняли художники свой гражданский долг. Во всем героическом величии сегодня перед нами блокадный Ленинград и облик ленинградского художника, который сохранил свою волю к победе, жажду к труду, и, превозмогая огромную человеческую слабость, не выпустил кисти из рук.

Помимо напряженной творческой деятельности, художники выполняли множество гражданских обязанностей – участвовали в трудовых работах, строительстве оборонительных рубежей, очищали город от грязи.

Был организован боевой отряд художников, он находился в Союзе художников на казарменном положении, систематически участвовал в военных занятиях и одновременно выполнял творческую работу. Почти все художники были в командах противовоздушной обороны, записались в ополчение: не только молодые и среднего возраста, но и пожилые. Однако многие были отозваны властями. Им было сказано: "Ваше оружие – искусство, карандаш. Никто не имеет права отбросить это оружие, оставить его без бойца. Это оружие должно быть в руках художника, потому что оно тоже действенно разит врага и приносит колоссальную пользу нашему делу".

Обо всем этом рассказано на страницах книги.

Александр ТЕТЕРИН

Ленинградский РЕГИОН

события факты комментарии

НОВОСТИ-47

На выставке "Россия"

На выставке-форуме "Россия" первый заместитель руководителя Администрации президента Сергей Кириенко наградил Ленинградскую область: почетного знака за лучшую поддержку производителей региона удостоен губернатор Александр Дрозденко.

На выставке "Россия" Ленобласть занимает первое место по количеству представленных производителей (27 компаний) в Универмаге – специализированной зоне выставки, где все посетители могут познакомиться и приобрести товары локальных брендов.

"Достижения Ленинградской области, которыми мы по праву гордимся и готовы рассказывать о них всем россиянам, немыслимы без наших производителей, которые двигают вперед экономику и проявляют чудеса адаптации к новым условиям. Со своей стороны мы всегда готовы оказать всестороннюю поддержку, подобрать меры, которые подходят компаниям любой величины", – сказал заместитель председателя правительства Ленинградской области Дмитрий Ялов.

В 2023 году в Ленинградской области утверждена программа поддержки региональных брендов, одним из направлений которой является содействие в продвижении продукции местных производителей на российском и зарубежных рынках.

Подстанции и линии

В 2024 году начнутся работы по разделению подстанций и линий, снабжающих населенные пункты и садоводческие товарищества.

"По обращениям жителей комитет по ТЭК Ленобласти проанализировал ситуацию, которая в праздничные дни сложилась с электроснабжением в нескольких пригородных районах. Компании Ленэнерго в 2024 году будет предложено при участии области начать работу по разделению подстанций и линий, снабжающих населенные пункты Ленобласти, от СНТ и ДНП. Это повысит надежность электроснабжения постоянно проживающих в населенных пунктах жителей региона", – подчеркнул председатель комитета по ТЭК Ленинградской области Сергей Морозов.

Также компании Ленэнерго предложено провести анализ реально используемой мощности СНТ и КП, которая отличается от документально оформленной и при ажиотажном использовании уже привела к поломке трансформаторов и авариям, для выставления штрафов за потребление неоформленной мощности.

За тысячу и бесплатно

Сумма обязательного платежа при проведении газа в дом для льготников снижена до одной тысячи рублей, для ветеранов это стало бесплатно.

Как рассказал председатель комитета по топливно-энергетическому комплексу Ленинградской области Сергей Морозов, в нашем регионе упростилась процедура подключения частных домов к газу по программе догазификации, объявленной президентом России Владимиром Путиным. Губернатор Ленинградской области Александр Дрозденко подписал изменения в порядок предоставления субсидий из областного бюджета юридическим лицам и индивидуальным предпринимателям на возмещение части затрат при подключении внутридомового газового оборудования к сетям. Теперь ветераны и инвалиды Великой Отечественной войны и приравненные к ним лица могут газифицировать свой дом бесплатно (раньше сумма обязательного платежа составляла 10 тысяч рублей). Размер обязательного платежа для льготной категории граждан – многодетных семей, пенсионеров, и многих других – снижен до 1 тысячи рублей (раньше сумма обязательного платежа составляла 10 тысяч рублей). Размер обязательного платежа для остальных жителей снижен до 5 тысяч рублей вместо 30 тысяч.

Кроме того, в список льготников добавлены члены семей военнослужащих РФ, принимающих участие в специальной военной операции (сами участники СВО уже были в перечне льготников). Работы по газификации частного дома теперь также могут выполняться за счет аванса, предоставляемого Ленинградской областью.

Сегодня жители Ленинградской области заключили более 32 тысяч договоров на догазификацию, до границ их земельных участков построено более 23 тысяч газопроводов. Заявки можно подать через портал Единого оператора газификации (connectgas.ru), на сайте "Газпром газораспределение Ленинградская область" (www.gazprom-lenobl.ru), на странице компании ВКонтакте (https://vk.com/gro_lenobl), по электронной почте okno@gazprom-lenobl.ru, на сайте Госуслуги, в Единых центрах предоставления услуг в Санкт-Петербурге и филиалах компании.

Безопасность на дорогах

В 2023 году число аварий на дорогах Ленинградской области снизилось на 8%. Число погибших в ДТП, по данным Управления ГИБДД по Санкт-Петербургу и Ленобласти, уменьшилось на 7%.

"Ленинградская область достигла показателей, установленных в нацпроекте "Безопасные качественные дороги". В нынешнем году на региональных трассах будет продолжена работа по ликвидации аварийно-опасных участков дорог и обновлению разметки ", – пояснил глава дорожного комитета Ленобласти Денис Седов.

В прошлом году на дорогах Ленобласти впервые появилась особая структурная разметка, гул при наезде колесом на которую призван сигнализировать водителю о близости встречной полосы. Кроме того, было поставлено почти 4,5 тысячи дорожных знаков, установлено 20 штук мигающих светофоров, 10 пешеходных переходов с автономным освещением, нанесено почти 3 тысячи квадратных метров шумовой разметки, поставлено 37 комплексов фотовидеофиксации нарушений скоростного режима и многое другое.

2000 активистов

Рослесхоз причислил Ленобласть к числу регионов, активнее всего участвовавших в экологической акции "Сохраним лес".

Около двух тысяч активистов ленинградской Команды 47 в течение года сажали лес в Ленобласти и на Донбассе. Дополнительные баллы региону начислили за многократное личное участие в посадках леса Александра Дрозденко. Церемония награждения победителей экопроектов "Сохраним лес" и "Сад памяти" прошла на ВДНХ в павильоне "Природоград".

Ленинградская область заняла второе место в номинации "Самый активный регион" акции "Сохраним лес". Награды победителям вручали организаторы акции – Федеральное агентство лесного хозяйства, АНО "Сад памяти" и ВОД "Волонтеры леса".

Напомним, что 23 сентября, в единый день посадки леса, свыше 2 тысяч жителей области высадили более 135 тысяч деревьев в 19 лесничествах региона. Во Врудском участковом лесничестве в высадке вместе с ленинградцами участвовал губернатор региона Александр Дрозденко. Всего в 2023 году в Ленинградской области высажено 6,5 тысячи га молодых деревьев. Все посадки прошли в рамках нацпроекта "Экология", область полностью выполнила показатель нацпроекта по лесовосстановлению 47

По материалам пресс-службы правительства ЛО
подготовила Надежда МАКСИМОВА

ПАРЛАМЕНТСКИЙ ДНЕВНИК

Штаб поддержки открыт

В киноконцертном комплексе "Победа" города Гатчины собрались первые лица региона, депутаты Законодательного собрания Ленобласти, руководители ведущих предприятий и организаций, представители общественности, молодежь и ветераны, почетные гости. Там прошла церемония открытия штаба общественной поддержки Ленинградской области.

С приветственным словом выступил губернатор Ленинградской области, региональный секретарь партии "Единая Россия" Александр Дрозденко. "Штаб общественной поддержки работает под лозунгом: "Гордость. Уверенность. Вера в будущее". Это не просто слоган. Произнося слово "гордость", мы говорим о том, чего достигла Россия за последние десятилетия. Это страна, которой мы гордимся. И мы уверены в том, что нас не победить, несмотря ни на какие западные санкции и происки наших противников. А вера в будущее – это непоколебимая вера в то, что нам все по плечу, и что наша страна стала ведущей – великой – мировой державой, где счастье – жить, работать и творить", – подчеркнул губернатор.

Участников мероприятия приветствовали руководитель штаба общественной поддержки Ленинградской области, спикер областного парламента Сергей Бебенин, председатель Общественной палаты Ленобласти, доверенное лицо президента РФ Владимира Путина Александр Габитов и сенатор Совета Федерации РФ Сергей Перминов.

"Здесь мы максимально постараемся организовать встречи и ответы на вопросы всех, кто обратится в штаб. Работы у нас будет много, штаб будет работать интенсивно. Депутаты Законодательного собрания практически каждый день будут проводить встречи, отвечать на вопросы, принимать обращения. Все, что мы хотим сделать с вами вместе, будет выполнено", – сказал Сергей Бебенин.

"Второй год партия работает над реализацией этого проекта, и практически в каждом субъекте Российской Федерации есть свой штаб общественной поддержки. Здесь найдут себя представители подрастающего поколения и более старшего возраста, чтобы обсуждать любые темы. Здесь будет та самая "точка кипения", которая поможет нам с вами не просто верить в будущее, но создавать это будущее своими руками", – сказал Сергей Перминов.

После торжественной части почетные гости приняли участие в работе площадок штаба, где в день его открытия начали свою деятельность некоммерческие организации Гатчинского района.

По материалам пресс-служба Закса ЛО

Петербургский
КАЛЕЙДОСКОП

ХРОНИКА БЛОКАДЫ

Единственный в мире город

80 лет назад, 27 января 1944 года, закончилась одна из трагедий Великой Отечественной войны – блокада Ленинграда, длившаяся 872 дня. Ленинград – единственный в мире город, который смог выдержать почти 900-дневное окружение.

8 сентября 1941 года произошла первая массированная бомбардировка города. Вспыхнуло около 200 пожаров, один из них уничтожил Бадаевские продовольственные склады. Кольцо блокады сомкнулось вокруг Ленинграда на 79-й день Великой Отечественной войны. Враг не оставлял Ленинграду никакого будущего: Гитлер намеревался сровнять город с землей. Его поддерживало и руководство Финляндии. В сентябре 1941 года президент этой страны Ристо Рюти заявил германскому посланнику в Хельсинки, что "Ленинград надо ликвидировать как крупный город".

В сентябре-октябре вражеская авиация совершала по несколько налетов в день. Но прорвать оборону советских войск внутри блокадного кольца врагу не удалось, и он решил взять город измором. По расчетам германского командования, Ленинград должен был быть стерт с лица земли, а его жители – умереть от голода и холода.

150 тысяч снарядов и свыше 107 тысяч зажигательных и фугасных бомб было выпущено по Ленинграду за период блокады. Целью врага были не только важные предприятия. Немцы хотели создать панику среди населения, не случайно в час начала и окончания рабочего дня велся особенно интенсивный артобстрел. Многие ленинградцы погибли во время обстрелов и бомбежек, множество зданий было разрушено.

С 12 сентября 1941 по 30 марта 1943 года блокированный фашистами Ленинград связывало со страной только Ладожское озеро. В периоды навигации дорога шла по воде, зимой – по ладожскому льду. Зимнюю автодорогу протяженностью свыше 30 километров называли Дорогой жизни. По ней была проложена телефонная и телеграфная связь. Первый конно-транспортный батальон отправился по Ладоге 21 ноября 1941 года. Он привез в Ленинград 63 тонны муки. Всего в 1941–1942 годах по Дороге жизни и по воздуху из Ленинграда было эвакуировано 1,7 млн человек.

Более двух с половиной миллионов жителей, в том числе 400 тысяч детей оказались в голодном и холодном городе. Осень-зима 1941–1942 годов – самое страшное время блокады. Ранняя зима принесла с собой холод. Отопления и горячей воды не было, и ленинградцы жгли мебель, книги, разбирали на дрова деревянные постройки. Транспорт стоял. От дистрофии и холода люди умирали тысячами.

В ноябре-декабре 1941 года рабочие могли получить по карточке лишь 250 граммов хлеба в день, а служащие, дети и старики всего 125 граммов. 25 декабря 1941 года впервые была сделана прибавка хлебного пайка: рабочим его увеличили на 100 граммов, остальным – на 75. И это была первая радость. Советские войска неоднократно пытались прорвать кольцо блокады. Город не сдавался.

С 23 июня 1941 года по 1 января 1942 года, по словам переживших блокаду людей, в самое "смертное время", в Ленинграде прошло 3760 концертов, а на фронте – 6680. Всего ленинградская эстрада дала свыше 12 тысяч концертов. Первым военным объединением артистов стал Театр народного ополчения, позднее был создан ансамбль Красной армии Ленинградского фронта, выступавший в осажденном городе и на фронте. Ленинградские артисты, как и горожане, страдали от голода. Но они выполняли свой долг, своим искусством поднимая боевой дух людей.

За три года блокады в Публичке (ныне Российская национальная библиотека) было выдано 505 тысяч изданий. Как строить землянки, как укладывать дороги на болоте, как развести огонь в пещере, чем лечить огнестрельные раны – таковы были основные запросы читателей блокадных лет. Книги спасали людям жизнь.

9 августа 1942 года в Большом зале филармонии состоялся незабываемый концерт – премьера седьмой, "Ленинградской", симфонии Дмитрия Шостаковича. День концерта был выбран не случайно. Именно на эту дату Гитлер, уверенный в скором взятии города, назначил бал в гостинице "Астория".

Все 900 блокадных дней Театр музыкальной комедии был единственным театром, который работал в Ленинграде. Ставились оперетты "Свадьба в Малиновке", "Марица", "Продавец птиц". Зимой температура в помещении опускалась до минус восьми. Грим замерзал в коробочках, а актрисы на сцене появлялись в открытых платьях. Зрители, у которых не было сил аплодировать, просто вставали со своих мест. Многие старались выразить свою благодарность артистам, делились последним куском хлеба или приносили рукописные открытки.

В январе 1943 года блокада была прорвана. В результате успеха операции "Искра" южнее Ладожского озера образовался коридор шириной 8–11 километров. По южному берегу Ладоги за 18 дней была проложена железная дорога протяженностью 33 километра и возведена переправа через Неву. В феврале 1943 года по ней в Ленинград пошли поезда с продовольствием, сырьем, боеприпасами.

Утром 14 января 1944 года ленинградцев разбудил гул оглушительной канонады. Масштабная артподготовка советской артиллерии в районе Ораниенбаумского плацдарма стала началом крупной наступательной операции войск Ленинградского, Волховского и 2-го Прибалтийского фронтов под кодовым названием "Январский гром". Гул артиллерийской канонады стал первым звуком ленинградской Победы.

К 20 января Красносельско-Ропшинская группировка противника была разгромлена. 27 января 1944 года Ленинград был полностью освобожден. В честь одержанной победы в городе был салют в 24 артиллерийских залпа из 324 орудий. Это был единственный за все годы Великой Отечественной войны салют первой степени, прогремевший не в Москве.

В январе 1944 года в городе на Неве оставалось не более 800 тысяч жителей из 3 миллионов человек, проживавших в Ленинграде и пригородах до войны. От голода, бомбежек и артобстрелов по разным данным умерло от 641 тысячи до 1 миллиона ленинградцев. Было ранено почти 34 тысячи человек, без крова остались 716 тысяч жителей.

В декабре 1942 году была учреждена медаль "За оборону Ленинграда". Этой награды удостоены 1,5 миллиона человек, среди которых жители города и участники боев за его освобождение. Свыше 350 тысяч солдат и офицеров Ленинградского фронта были награждены орденами и медалями, 226 из них присвоено звание Героя Советского Союза. Всего на северо-западном направлении (Ленинградский, Волховский и Карельский фронты) звания Героя Советского Союза удостоены 486 человек (восемь из них – дважды).

1 мая 1945 года приказом Верховного главнокомандующего Сталина Ленинграду в числе первых было присвоено высокое звание "Город-герой".

Источники: news.rambler.ru; gorod-plus.tv; mir24.tv

1 февраля – 85 лет со дня рождения Екатерины Сергеевны Максимовой (1939–2009), советской и российской артистки балета, актрисы, лауреата нескольких Государственных премий.

1 февраля – 140 лет со дня рождения Евгения Ивановича Замятина (1884–1937), русского и советского писателя, публициста и литературного критика, киносценариста, инженера.

1 февраля – День интронизации Святейшего Патриарха Кирилла (2009).

1 февраля – День памяти преподобного Макария Римлянина, который основал в XVI веке монастырь около Любани.

2 февраля – День воинской славы России. День разгрома немецко-фашистских войск в Сталинградской битве (1943).

2 февраля – 120 лет со дня рождения Валерия Павловича Чкалова (1904–1938), легендарного советского летчика-испытателя, комбрига, совершившего 18–20 июня 1937 года первый беспосадочный перелет через Северный полюс из Москвы в Америку, Героя Советского Союза.

8 февраля – Указом Петра I в 1724 году был основан Санкт-Петербургский университет.

8 февраля – День военного топографа.

9 февраля – День работника гражданской авиации.

9 февраля – 150 лет со дня рождения Всеволода Эмильевича Мейерхольда (1874–1940), реформатора театра, создателя актерской системы, получившей название "биомеханика".

9 февраля – Международный день стоматолога.

9 февраля – 180 лет со дня рождения Анатолия Федоровича Кони (1844–1927), юриста, литератора и общественного деятеля, члена Государственного совета.

10 февраля – День дипломатического работника.

10 февраля – День памяти Александра Сергеевича Пушкина (1799–1837), 187 лет со дня смерти.

11 февраля – День аэрофлота.

12 февраля – 215 лет со дня рождения английского естествоиспытателя Чарльза Роберта Дарвина (1809–1882).

13 февраля – 255 лет со дня рождения Иван Андреевича Крылова (1769–1844), русского баснописца, публициста, издателя сатирико-просветительских журналов.

21 февраля – Всемирный день экскурсовода.

22 февраля – Международный день поддержки жертв преступлений.

23 февраля – День защитника Отечества. День воинской славы России. День победы Красной армии над кайзеровскими войсками (1918).

23 февраля – 145 лет со дня рождения русского художника-авангардиста Казимира Севериновича Малевича (1879–1935).

23 февраля – 95 лет со дня рождения Патриарха Московского и всея Руси Алексия II (1929–2008).

23 февраля – 90 лет со дня рождения композитора Евгения Павловича Крылатова (1934–2019), автора музыки более чем к 160 фильмам и мультфильмам, лауреата Государственной премии СССР и Премии Президента.

23 февраля – 80 лет со дня рождения актера Олега Ивановича Янковского (1944–2009).

23 февраля – 265 лет со дня рождения поэта и драматурга Василия Васильевича Капниста (1758–1823).

24 февраля – 100 лет со дня рождения Андрея Владимировича Васнецова (1924–2009), русского художника-монументалиста.

ФЕВРАЛЬСКИЙ КАЛЕНДАРЬ

ИСТОРИЯ, КУЛЬТУРА, НАУКА, ПРАВОСЛАВИЕ

3 февраля – Юбилей российской актрисы Евгении Викторовны Игумновой (1974).

4 февраля – Вселенская родительская суббота.

4 февраля – Всемирный день борьбы с онкологическими заболеваниями.

4 февраля – 105 лет со дня рождения драматурга Александра Моисеевича Володина (1919–2001).

5 февраля – 100 лет со дня рождения Александра Матвеевича Матросова (1924–1943), Героя Советского Союза, который закрыл собой амбразуру фашистского дзота, предоставив однополчанам возможность захватить опорный пункт врага.

6 февраля – 125 лет со дня рождения русского актера театра и кино Сергея Александровича Мартинсона (1899–1984).

6 февраля – День памяти Блаженной Ксении Петербургской.

7 февраля – Праздник иконы Божией Матери "Утоли моя печали". Название "Утоли моя печали" родилось из слов, обращенных к Богоматери: люди просят излечить их от физических и душевных болезней, поддержать и утешить в минуты скорби.

8 февраля – День памяти юного героя-антифашиста.

8 февраля – 190 лет со дня рождения Дмитрия Ивановича Менделеева (1834–1907), русского ученого, химика, физика, метролога, педагога, воздухоплавателя, приборостроителя, открывшего периодический закон химических элементов от их атомных масс.

8 февраля – 75 лет назад родилась Ирина Вадимовна Муравьева (1949), российская актриса театра, кино.

8 февраля – День российской науки. 300 лет со времени основания Российской Академии наук (1724).

14 февраля – 240 лет со дня рождения русского поэта и переводчика Николая Ивановича Гнедича (1784–1833).

14 февраля – День святого Валентина. День всех влюбленных.

14 февраля – День компьютерщика и программиста.

15 февраля – Сретение Господне.

15 февраля – День памяти о россиянах, исполнявших служебный долг за пределами Отечества. 35 лет со дня вывода советских войск из Республики Афганистан (1989).

15 февраля – 115 лет со дня рождения Николая Ивановича Рыленкова (1909–1969), русского поэта, прозаика, переводчика.

16 февраля – День памяти праведных Симеона и Анны.

17 февраля – День российских студенческих отрядов.

18 февраля – День транспортной полиции.

19 февраля – Всемирный день китов (после 200 лет беспощадного истребления "Международная китовая комиссия" в 1986 году ввела запрет на китовый промысел).

19 февраля – 60 лет назад родился писатель Дмитрий Михайлович Липскеров (1964). Литератор, меценат, в книгах которого тесно и весьма причудливо переплетается реальность и вымысел.

20 февраля – 295 лет со дня рождения создателя русского театра Федора Григорьевича Волкова (1729–1763).

21 февраля – Международный день родного языка (отмечается с 2000 г. по инициативе ЮНЕСКО с целью сохранения культурных традиций всех народов).

24 февраля – 125 лет со дня рождения летчика, Героя Советского Союза, военачальника, спортсмена Михаила Михайловича Громова (1899–1985).

25 февраля – 110 лет со дня рождения композитора-песенника, автора песен "Пусть всегда будет солнце", "Спят усталые игрушки" и многих других Аркадия Ильича Островского (1914–1967).

25 февраля – 110 лет со дня рождения художника-иллюстратора Федора Викторовича Лемкуля (1914–1995). Иллюстрации к произведениям: А. Барто "Вовка – добрая душа", С. Баруздин "Шаг за шагом", С. Михалков "А что у вас?", "Дядя Степа" и другие.

25 февраля – Праздник Иверской иконы Божией Матери. Считается традиционной заступницей рыбаков и мореходов. Ей молятся для избавления от морской болезни, обращаются при проблемах с желудком, ожирении и болях в ногах.

26 февраля – День памяти преподобного Мартиниана, преподобных Зои и Фотинии (Светланы).

27 февраля – 115 лет со дня рождения русского композитора Бориса Андреевича Мокроусова (1909–1968), автора музыки к кинофильмам "Неуловимые мстители", "Весна на Заречной улице", "Свадьба с приданым" и другим.

27 февраля – День Сил специальных операций в России.

28 февраля – День рождения супермодели Натальи Михайловны Водяновой (1982).

29 февраля – День рождения лыжницы, четырехкратной олимпийской чемпионки Раисы Петровны Сметаниной (1952).

Подготовила Светлана ЧИСТЯКОВА

КРАЕВЕДЕНИЕ

(из ежегодника "Хроника юбилейных и памятных дат", издаваемого Тосненской центральной районной библиотекой):

Выпуск "Календаря юбилейных и памятных дат Тосненского района Ленинградской области" на 2024 год посвящен 125-летию Тосненской центральной районной библиотеки, которая была учреждена в 1899 году Царскосельским уездным комитетом Попечительства о народной трезвости в слободе Тосне как бесплатная народная библиотека-читальня.

В 1997 году был выпущен первый "Календарь знаменательных дат Тосненского района", составителем которого и многих последующих выпусков является краевед, почетный гражданин Тосненского района Раиса Тихомирова.

Новый выпуск "Календаря юбилейных и памятных дат" на 2024 год содержит 110 памятных дат, в том числе 67 персональных юбилеев исторических лиц, художников и архитекторов, писателей, общественных и государственных деятелей, Героев Советского Союза и Социалистического Труда, почетных граждан Тосненского района, которые внесли большой вклад в его развитие.

* * *

3 февраля – 85 лет со дня рождения Геннадия Алексеевича Чистякова (1939–2021), поэта, члена Союза писателей РФ, члена ЛИТО "Тосненская сторонка" (с 1970-х гг.), автора поэтических сборников, многочисленных публикаций в периодике, лауреата премии им. А. Прокофьева "Ладога" (2009).

6 февраля – 35 лет назад (1989) открылась средняя школа № 2 г. Никольское.

11 февраля 1894 г. – 130 лет со дня рождения Виталия Валентиновича Бианки (1894–1959), биолога, орнитолога, писателя. Жил с семьей в Саблине.

13 февраля – 100 лет со дня рождения Федора Алексеевича Антонова (1924–2001), председателя исполкома Красноборского поселкового Совета с 1964 по 1975 г.

23 февраля – 45 лет со дня рождения Марии Александровны Степановой (1979), баскетболистки, экс-капитана сборной команды России, двукратного бронзового призера Олимпийских игр, трехкратной чемпионки Европы, заслуженного мастера спорта России.

4 февраля – 80 лет со дня рождения Татьяны Федоровны Киселевой (1944–2023), краеведа, автора книг и статей по истории Тосненского района. Она издала ряд книг, посвященных выдающимся деятелям, чья жизнь была связана с Шапками, а также "Хронику храма Покрова Пресвятой Богородицы в Шапках", "Книгу Памяти Шапкинского сельского поселения".

Февраль – 70 лет назад (1954) открылась Рябовская средняя школа в новом здании в поселке торфопредприятия "Пельгорское". Первым директором был назначен фронтовик Михаил Федотович Иванов, который ранее возглавлял Любанскую школу. В 2012 г. Рябовская средняя общеобразовательная школа переименована в муниципальное казенное общеобразовательное учреждение "Пельгорская основная общеобразовательная школа".

Февраль – 55 лет назад (1969) открылась Нурминская сельская библиотека. Многократно была отмечена как лучшая сельская библиотека Тосненского района и Ленинградской области. В 2013 г. стала победителем областного конкурса "Звезда культуры" в номинации "Лучшая сельская библиотека года".

ПАМЯТЬ

Лучи Победы

Небо над Монументом героическим защитникам Ленинграда осветили лучи прожекторов. Их будут включать каждый вечер до 28 января в память о годовщине прорыва блокады Ленинграда и 80-летии освобождения от блокады.

Прожекторы освещают небо с крыш двух высотных зданий при въезде на Площадь Победы, сообщает пресс-служба Смольного. Во время войны здесь проходил передний край обороны Ленинграда, а Московский проспект служил фронтовой дорогой. В дни блокады прожекторы использовались в оборонительных целях для отражения налетов вражеской авиации.

gov.spb.ru

Уважаемые пациенты клиники "ТВОЙ ДОКТОР"

(г. Тосно, ул. Победы, д. 2, здание бассейна "Лазурный")!

Информируем вас о планируемом академическом отпуске (завершение работы над докторской диссертацией) нашего врача-кардиолога Дениса Сергеевича Кривоносова. В период с 17.03.2024 г. по 01.03.2025 г. консультации кардиолога доступны только в дистанционном формате. До 17.03.2024 г. вы можете успеть посетить своего врача очно – вживую (запись по телефону 8-921-935-47-36). Планируйте свой визит заранее, берегите себя и своих близких.

ГУ МВД России по городу Санкт-Петербургу и Ленинградской области информирует!

Перечень государственных услуг (функций) в сфере миграции, оказываемых через Единый портал государственных и муниципальных услуг (для иностранных граждан):

- **Осуществление миграционного учета иностранных граждан и лиц без гражданства в Российской Федерации.**
- **Оформление приглашений иностранным гражданам и лицам без гражданства.**
- **Выдача иностранным гражданам и лицам без гражданства вида на жительство в Российской Федерации.**
- **Выдача иностранному гражданину и лицу без гражданства разрешения на временное проживание в Российской Федерации.**
- **Выдача иностранному гражданину и лицу без гражданства разрешения на временное проживание в Российской Федерации в целях получения образования.**
- **Подача в виде электронного документа уведомлений о заключении (расторжении) трудового договора или гражданско-правового договора с иностранными гражданами и лицами без гражданства.**
- **Оформление, выдача, продление срока действия и восстановление виз иностранным гражданам.**

СИЛЬНЫЕ ДУХОМ

Мы – дружная семья

Ровно 35 лет назад, 26 января 1989 года, было создано Тосненское районное общество инвалидов. Первым его председателем стал Гермогент Зыков.

Гермогент Алексеевич, человек с большим жизненным опытом, чувствующий чужую боль, как свою, поставил перед собой и правлением задачу: помочь каждому, кто состоит в этом обществе. 20 первичных организаций вели большую работу: помогали с трудоустройством, обеспечивали дровами, транспортом.

В 1992–1993 годы районным обществом инвалидов были созданы и успешно работали предприятия "Воскресенье", "Милос-Т", "Луч", "Контакт", кооператив "Техник". Основной задачей таких предприятий была трудовая реабилитация инвалидов, интеграция их в общество. "Милос-Т" набирало на работу швей-мотористок. Там шили постельное белье, ночные сорочки, платья, рубашки, рабочую одежду. "Луч" занимался ремонтно-строительными и скорняжными работами, производством автомобильных прокладок. К 1995 году остались действующими только два предприятия: "Милос-Т" и "Луч", однако и они впоследствии были закрыты.

В 1998 году решением внеочередной конференции Тосненского районного общества инвалидов было учреждено общество с ограниченной ответственностью "Тамара" (директор Тамара Маслова). ООО "Тамара" продолжило работу по трудовой реабилитации инвалидов. Стал работать швейный цех, открылся продуктовый магазин. ООО "Тамара" имело налоговые льготы и поэтому перечисляло районной организации инвалидов до 25 процентов своей прибыли. Со временем многие льготы отменили, ООО "Тамара" осталось без государственной поддержки и в 2010 году было продано.

Общество создавалось в нелегкое для нашей страны время, время реформ и перемен. С Запада поступала гуманитарная помощь – продукты, одежда. Люди потянулись в общество инвалидов с надеждой получить материальную поддержку. Так оно и было на протяжении многих лет. Но, как говорится, не хлебом единым жив человек. Физические ограничения не препятствуют развитию творческих способностей, занятиям спортом. Стало хорошей традицией проводить выставки изделий народных умельцев, спортивные соревнования. Зачинателем спортивного движения среди членов общества Тосненского района был Евгений Сараев, много сил развитию спорта отдали Павел Бредихин, Татьяна Роденкова. У нас организована спортивная команда "ВОИ Тосно", с нашими спортсменами работает молодой тренер по адаптивной физической культуре Вадим Щербаков. Администрация Тосненского района, комитет по делам молодежи, физической культуре и спорту с пониманием относятся к нашим просьбам и всегда предоставляет транспорт для наших поездок на областные спортивные соревнования в Тихвин и Волосово. Хочется сказать большое спасибо руководителям поселений и района, предпринимателям и всем добрым людям, которые нас поддерживают.

> Когда у человека есть любимое творческое дело, любая проблема кажется пустяковой, любое препятствие можно преодолеть

Благодаря нашим общим усилиям талантливые инвалиды получают возможность не только раскрыть свой творческий потенциал, участвовать и побеждать в престижных соревнованиях и конкурсах, но и удовлетворить огромную потребность в общении, получить необходимую помощь. Когда у человека есть любимое творческое дело, любая проблема кажется пустяковой, любое препятствие можно преодолеть. 16 лет у нас работает литературный клуб "Рябинушка", в который приходят на творческие встречи более 15 человек, пишущих и любящих поэзию и прозу. Вышли в свет более двадцати сборников самодеятельных авторов. В социальной сети ВКонтакте есть страничка нашего клуба.

Один из самых больных вопросов для инвалидов – доступность окружающей среды. Входы во многие учреждения, магазины неудобны для инвалидов. Однако поэтапный план обеспечения беспрепятственной доступности инвалидов-колясочников и других маломобильных групп населения к объектам жилой и социальной инфраструктуры в Тосненском районе постепенно претворяется в жизнь. Отремонтирован вход в железнодорожный вокзал, работают электрические подъемники на железнодорожных переходах, появились дополнительные светофоры (есть и звуковой), светоотражающие знаки на пешеходных переходах, пандусы и перила. Но наряду с этим еще остается много мест, недоступных для инвалидов.

Сейчас в нашем обществе на учете состоят 294 человека, имеющих группу инвалидности. В составе районного правления нашего общества семь человек. Заместитель председателя – Игорь Хитров, он же является председателем Тосненской городской первичной ячейки № 1. Никольскую первичную ячейку возглавляет Анна Биленко, Любанскую – Нина Захарова, Федоровскую – Галина Герасимова, Тосненскую городскую первичную ячейку № 2 – Наталья Блудова, Ульяновскую – Геннадий Диулин. За большой вклад в дело становления и развития Всероссийского общества инвалидов, за работу по защите прав и интересов инвалидов и интеграции их в общество присвоено звание "Почетный член ВОИ" четырнадцати активистам районной организации.

Дорогие друзья, поздравляю вас с 35-летием нашего общества инвалидов! Мы с вами – большая дружная семья единомышленников, которые не стонут и не жалуются на судьбу. Берегите себя и своих близких. Доброго вам здоровья!

Вера СЕДЫХ,
председатель Тосненского районного общества инвалидов

ПРАВОСЛАВИЕ

Воды крещенской волшебство

В прошлую пятницу, 19 января, русская православная церковь отметила один из двенадцати главных христианских праздников – Крещение Господне, или Богоявление.

Согласно православному вероучению, при крещении Иоанном Предтечей Иисуса Христа в водах Иордана миру явилась Пресвятая Троица, Бог явил себя в трех ипостасях – Отца, Сына и Святого Духа.

Как описывают это событие евангелисты, в момент крещения Спасителя на него снизошел Святой Дух в виде голубя, при этом с небес доносился голос отца: "Сей есть сын мой возлюбленный, в котором мое благоволение. Его слушайте".

В память о крещении Христа в Иордане два раза в год – в день Богоявления, а также в Крещенский сочельник – во всех храмах за богослужениями совершается чин великого освящения воды. Многие верующие в ночь на Крещение также по традиции идут на иордань, желая окунуться в прорубь или искупаться в купели. Из года в год в ночь с 18 на 19 января этот праздник встречают миллионы россиян по всей стране.

Жители Ленинградской области также приняли участие в крещенских празднованиях и купаниях. В районах 47-го региона были подготовлены более трех десятков купелей. В Тосненском районе официально окунуться можно было в Тосно, Любани, Федоровском, Форносове, Красном Бору, Лисино-Корпусе, Мызе. Безопасность верующих обеспечивали спасатели, сотрудники Госинспекции по маломерным судам, дружинники, медики, полиция.

Два года подряд из-за теплой погоды лед на реке Тосне к Крещению не вставал, а потому купель здесь не оборудовали. Нынешняя же зима выдалась щедрой на морозные дни – толщина льда в месте купания составила около 35 сантиметров. Об этом нам рассказал начальник поисково-спасательного подразделения поисково-спасательного отряда города Тосно Аварийно-спасательной службы Ленинградской области Руслан Толмачев. Именно тосненские спасатели ранним пятничным утром готовили прорубь для купания.

– На все про все у нас ушло минут тридцать, – рассказал Руслан Толмачев. – Ширина проруби – метр, длина – метра три. Глубина здесь приличная – около двух метров. Наша задача знакомая, стандартная – обеспечить безопасность граждан при купании. Для меня это уже пятое такое мероприятие, так что все знакомо и отработано.

На берегу для верующих установили палатки для переодевания, приготовили горячий чай.

Верующие трижды окунались в ледяную воду, осеняли себя крестным знамением и довольные выходили на берег.

– Отличные ощущения – словно заново родился, – поделился первыми впечатлениями житель Тосно Алексей. – Стараюсь купаться каждый раз на Крещение. Приходил именно на Тосну, но два последних года купели здесь не было, так что окунался на даче в проруби.

Следующей в ледяную воду окунулась хрупкая девушка Евгения.

– Честно говоря, боялась, хотя это и не первое мое купание, – призналась она. – Последний раз окунулась очень давно. Так что ощущения такие, словно в первый раз.

Другой наш собеседник, Антон, поделился ценными советами о том, как лучше подготовиться к купанию. Подходить к этому делу стоит с умом: не лезть сразу в воду, а сделать для начала разминку и разогреться. Можно водой для начала умыться. После купания обязательно разогреться махровым полотенцем, переодеться в теплую одежду и выпить горячего чая. А вот спиртное категорически не подойдет.

– Ну а главное – быть уверенным в себе и в вере. Если сомневаешься, то лучше и не купаться вовсе, – уверен Антон.

Здесь в очередной раз напомним, что купание в проруби в день Крещения Господня – не самое главное событие этого праздника. Многие священники указывают на то, что гораздо важнее в этот день прийти в храм, принять участие в праздничном богослужении и освящении воды, взять ее с собой домой, где окропить жилище, а также пить эту воду в течение года. Христиане верят, что святая вода долго не портится и обладает чудесными свойствами: помогает при болезнях, возвращая не только физические, но и душевные силы.

Богослужения и освящение воды прошли во всех храмах Тосненского района. В Тосненском храме в честь Казанской иконы Божией Матери литургию отслужил настоятель храма протоиерей Михаил Бреславский. Он же освятил воду, которую взять в храме можно до 27 января.

Чин великого освящения воды на реке провел протоирей Алексей Беляев, клирик храма Казанской иконы Божией Матери.

– Купание в проруби – это личное дело каждого человека. Это традиция, но не главный и не обязательный атрибут праздника, – пояснил он. – Многие думают, что после купания происходит очищение от грехов, но это не так. Очищение от грехов происходит на исповеди. Христианин в этот день должен посетить храм, желательно исповедоваться и причаститься. Это главное, а все остальное – второстепенно 47

Иван СМИРНОВ
Евгений АСТАШЕНКОВ

ЛЕНИНГРАДСКАЯ ПАНОРАМА

80-ЛЕТИЕ ПОЛНОГО СНЯТИЯ БЛОКАДЫ ЛЕНИНГРАДА

80 ЛЕТ ПОЛНОГО ОСВОБОЖДЕНИЯ ЛЕНИНГРАДА ОТ ФАШИСТСКОЙ БЛОКАДЫ

ЗА ЭТИМИ БОЯМИ СЛЕДИЛ ВЕСЬ МИР

27 ЯНВАРЯ — ДЕНЬ ПОЛНОГО ОСВОБОЖДЕНИЯ ЛЕНИНГРАДА ОТ ФАШИСТСКОЙ БЛОКАДЫ

Две святые даты для каждого ленинградца: прорыв блокады Ленинграда зимой 1943 года и её полное снятие в январе 1944 года. В школьных учебниках эти события разделяет всего несколько страниц. В реальности между ними — месяцы кровопролитных боев. Что происходило в это время на фронтах и в тылу? Об этом мы поговорили с Дмитрием Асташкиным — кандидатом исторических наук, старшим научным сотрудником Института истории обороны и блокады Ленинграда.

В ОЖИДАНИИ НАСТУПЛЕНИЯ

— Прорыв и снятие блокады Ленинграда разделяет год. Что происходило в это время на Ленинградской земле?

— В массовом сознании существует определённый пробел: мы знаем о блокадной зиме 1942-го, об операции «Искра», которая привела к прорыву окружения, и, собственно, о снятии блокады. То, что было между этими датами, зачастую не так хорошо известно.

Действительно, значительных передвижений фронтов на Ленинградской земле в это время не было. Но это не значит, что ничего не происходило. Тот же 1943-й — это бесконечные кровопролитные бои в попытках освободить Синявинские высоты с целью обезопасить железную дорогу, которая была установлена после прорыва блокады. К осени Красная армия заняла только одну из этих высот, а руины Синявино оставались под контролем врага до января 1944-го.

Не менее интенсивно шли попытки освободить Киришский плацдарм: осенью 1943-го года немецкие части отступают, подрывая за собой мост через реку Волхов. Они уже понимали невозможность идеи объединения с финскими частями. Советские войска штурмуют новые укрепления врага на другом берегу Волхова, но и здесь решительный бой откладывается до общей стратегической операции в январе 1944-го.

Над линией фронта витало ожидание новых побед, ожидание чего-то большего. На практике же шло прощупывание врага перед большим наступлением.

— Однако мы не можем назвать это время периодом затишья?

— Да, показательны примеры героизма советских воинов во время таких затяжных позиционных боев. Например, подвиг Владимира Ермака, бойца штрафного подразделения. Летом 1943-го во время штурма Синявинских высот — одного из многих — он бросился на амбразуру дота, за что посмертно получил звание Героя Советского Союза. Судьба этого человека показывает нам, что значили эти бои для красноармейцев, будь то офицеры или солдаты-штрафники.

— Что бы вы назвали главным результатом этого периода?

— Советские войска учились наступать. После долгих месяцев обороны они вырабатывали тактику наступления на хорошо подготовленные укрепления противника. Немцы выстроили грамотную эшелонированную оборону. Добавьте к этому болотистую местность с крайне переменчивой погодой: перед Красной армией стояла сложная задача.

Дмитрий Асташкин, кандидат исторических наук

Те же Синявинские высоты раз за разом штурмовались с большими потерями — одна и та же тактика штурмов не давала результатов. Однако со временем наши бойцы научились атаковать по-новому. Например, командованием была предложена новая артиллерийская тактика — так называемый сползающий огонь, не позволявший противнику отойти на время артподготовки, отсидеться в траншеях второй линии и вернуться обратно к началу атаки. К осени 1943-го эта и другие тактические новации дали свой результат.

ВЫЖЖЕННАЯ ЗЕМЛЯ

— Как на эти успехи реагировал враг?

— К осени разрабатывается план отхода немецких частей. Немцы переходят к тактике выжженной земли. Ведётся эвакуация мирного населения за линию «Пантера»: людей увозят на обязательные работы в Прибалтику. Тех же, кто не представлял трудовой ценности, уничтожают. Ленинградцев, которые отказывались уезжать и прятались в землянках, попросту забрасывали гранатами.

В это же время проходят наиболее кровавые карательные акции, связанные с ростом партизанского движения. Партизанские отряды наносят фашистам чувствительные удары, в том числе срывают немецкие планы по эвакуации. Немцы ожесточённо мстят: сжигают целые деревни, в спешке заметая следы своих преступлений.

— С чем за годы оккупации пришлось столкнуться мирному населению?

— Захватчики вели себя жестоко и цинично. Например, 22 июня 1943 г., к годовщине «освобождения» России от большевизма, комендант оккупированной Вырицы произнес речь: «Германская власть жалеет гражданское население, защищает женщин, детей и стремится облегчить их бедственное состояние». Эти лицемерные слова звучали в той самой Вырице, где осенью 1941 г. были уничтожены все еврейские женщины и дети. В той самой Вырице, где с лета 1942 по ноябрь 1943 г. гибли советские дети от непосильной работы и насильной сдачи крови. Такие истории точно отражают положение ленинградцев на оккупированной земле.

— Знаю, что вы отдельно изучали феномен блокадного детства. А как жили дети на территории Ленинградской области?

— Меня особенно поразила одна судьба — пятиклассницы с Васильевского острова Капы Захаровой. Она пережила настоящие хождения по мукам в границах Ленинградской области военных лет. Напомню, что тогда в неё входили и Псковские, и Новгородские земли.

В 1941 году Капу Захарову эвакуировали в Старую Руссу. Она пережила трагедию на станции Лычково, когда немецкие бомбардировщики уничтожили железнодорожный состав с детьми. Впереди было отступление с бойцами Красной армии, жизнь в оккупации, принудительный труд в Демянском районе. Девочка попадала в тюрьму в Старой Руссе и в концлагерь «Дулаг-100» в Порхове, откуда её полумёртвую просто выкинули на улицу. Местные жители подобрали Капу и передали партизанам. Она провела зиму в землянке, полной воды, стирала, занималась хозяйственной работой, стала свидетелем карательных акций фашистов… И, несмотря на все эти страдания, выжила и вернулась на родной Васильевский остров в 1945 году. Такая вот история одной маленькой девочки на огромной земле Ленинградской области.

СОБЫТИЕ ВСЕМИРНОГО ЗНАЧЕНИЯ

— Вернёмся к полному снятию блокады. Какие цели стояли перед советскими войсками в январе 1944-го?

— Цель Ленинградско-Новгородской стратегической операции — полное освобождение Ленинградской области и выход к Прибалтике. Речь идёт об огромной территории, которая включает в себя также современную Новгородскую и Псковскую области.

С этого первого сталинского удара всё и началось. Поначалу удалось освободить Ленинградские и Новгородские земли, окончательно ликвидировать блокаду Ленинграда. Полного же освобождения Ленинградской области удастся достичь к лету 1944-го.

Несмотря на имевшийся план отступления, немцы, отступая, яростно сопротивлялись, но в целом ключевые цели операции были достигнуты.

— Как отреагировал мир на эту победу Красной армии?

— За прорывом и снятием блокады Ленинграда следил, без преувеличения, весь мир. Передовицы, посвящённые операциям «Искра» и «Январский гром», выходили в крупнейших мировых СМИ. Например, в очерке сиднейской газеты The Sun на первой полосе 24 января 1943 года приводится история боев за Шлиссельбург в 1941–1943 годах. Газета подчёркивала важность битвы за Ленинград и сравнивала её с символическими осадами: «10 лет Трои, 299 дней Вердена, 30 месяцев Мадрида, 255 дней Севастополя были спокойными по сравнению с 519 днями Ленинграда и Шлиссельбурга». Хотя, казалось бы, где Австралия, а где Ленинград?

Командование союзных войск также восприняло эту победу как значительный триумф, который оказал влияние на движение фронтов Второй мировой войны во всем мире.

Годом ранее страна отмечала юбилей прорыва блокады

— А что значил разгром немцев для самих ленинградцев и жителей области?

— По дневникам и воспоминаниям мы видим, что ленинградцы поначалу воспринимали прорыв блокады как падение немецкого окружения. Действительно, с этого момента значительно улучшились снабжение города и продовольственная ситуация. Но обстрелы Ленинграда продолжались, часть населения всё равно жила в оккупации.

И полный разгром был воспринят в первую очередь как гарантия чистого неба. Обстрелы прекратились, бомбардировок стало значительно меньше, люди почувствовали приближение мирной жизни — и это было самое важное ощущение того времени.

Коннетабль в Гатчине в годы немецкой оккупации

БЕСЕДОВАЛ СТАС БУТЕНКО

ФОТО: МУЗЕЙ ОБОРОНЫ И БЛОКАДЫ ЛЕНИНГРАДА, ПРАВИТЕЛЬСТВО ЛО

ЛЕНИНГРАДСКАЯ ПАНОРАМА

80-ЛЕТИЕ ПОЛНОГО СНЯТИЯ БЛОКАДЫ ЛЕНИНГРАДА

ЛЮБАНЬ — ГОРОД ВОИНСКОЙ ДОБЛЕСТИ

ПОЧЁТНОЕ ЗВАНИЕ ПРИСВОЕНО ГОРОДУ В ТОСНЕНСКОМ РАЙОНЕ ЛЕНИНГРАДСКОЙ ОБЛАСТИ

Губернатор Ленинградской области Александр Дрозденко подписал закон о присвоении Любани звания Города воинской доблести.
В документе отмечается трудовой, гражданский и ратный подвиг местных жителей и трудовых коллективов, а также мужество, героизм и высшая воинская доблесть, проявленные частями и соединениями Красной армии при обороне и освобождении города.

Историческая застройка Любани была уничтожена врагом

НАША ОБЩАЯ ПАМЯТЬ

Сегодня Любань — небольшой город на юге Ленобласти, расположенный на полпути от Санкт-Петербурга в Великий Новгород. Это удобное место для жизни — с современным благоустроенным парком и скверами, старинным железнодорожным вокзалом, прекрасным храмом. В наши дни в Любани живут и трудятся около 10 тысяч человек. Десятки тысяч гостей посещают это место, проезжая по расположенной рядом автотрассе.

Тем, кто впервые приезжает сюда, сложно поверить, что город был полностью уничтожен в годы Великой Отечественной войны. За время оккупации фашисты сожгли более 2 тысяч домов, разрушили все бытовые и культурные учреждения. К моменту освобождения в многотысячном некогда городе проживало всего 110 человек.

История воинской доблести Любани неразрывно связана с историей обороны и блокады Ленинграда. Даже дата освобождения Любани — 28 января 1944-го — практически совпадает с днём полного снятия блокады.

Символично, что накануне 80-й годовщины этого события Любань была удостоена звания Города воинской доблести. С такой инициативой выступила местная жительница, Зинаида Анатольевна Крылова. Её поддержала областная комиссия по присвоению почётных званий, а позже и Законодательное собрание Ленобласти.

— Это звание — наша высшая степень признательности жителям Любани за мужество, стойкость и героизм, проявленные ими в борьбе за свободу и независимость Родины во время Великой Отечественной войны, — прокомментировал реше-ние Владимир Цой, заместитель председателя правительства Ле-нинградской области.

ГОДЫ ОККУПАЦИИ

Почётное звание «Город воинской доблести» присваивается городам и населённым пунктам Ленинградской области, на территории которых в годы Великой Отечественной войны проходили ожесточённые сражения. Ранее его были удостоены Волхов и Кингисепп, Лодейное Поле и Подпорожье.

Место Любани в этом почётном списке не вызывает сомнений. Кровопролитные бои пришли на территорию Тосненского района уже через несколько недель после начала Великой Отечественной. В августе 1941-го, сразу после прорыва Лужского оборонительного рубежа, фашисты устремились в сторону Любани и Тосно. Они рвались занять крупный железнодорожный узел, имевший стратегическое значение. К концу лета гитлеровцам удалось достигнуть поставленной цели.

Местные жители познали все ужасы оккупации: от угона на работы в Германию до сожжения целых деревень в ходе карательных акций. Людям запрещалось свободное перемещение, за нарушение комендантского часа могли расстрелять, за помощь партизанам предать страшным пыткам. Мужчины, женщины и дети старше 12 лет обязаны были работать на фашистов по 14–16 часов в день. Ленинградцы голодали, уходили жить в землянки и всё это время ждали прихода советских войск.

Бойцы Красной армии сдерживают натиск врага

ПУТЬ К ОСВОБОЖДЕНИЮ

Впрочем, ни одного дня немцам не жилось спокойно. В числе прочих подразделений с первых дней войны в бой с ними вступила 2-я рота истребительного батальона № 93, сформированная в Любани из рабочих и служащих Октябрьской железной дороги, деревообрабатывающего завода, совхоза «Любань» и местного техникума.

Ширилось партизанское движение — в лесах и болотах окрест Любани действовали сразу 8 крупных отрядов. Даже в первую военную зиму, практически без снаряжения и тёплой одежды, в условиях нехватки продовольствия они умудрялись наносить разящие удары по немецкому тылу. Всего же за годы войны партизаны истребили сотни фашистов, сбили три самолёта, подорвали десятки машин снабжения, уничтожили десять мостов. Они же вывели из окружения свыше 3.5 тысячи красноармейцев.

Первые попытки освобождения Любани были предприняты ещё зимой 1941–1942 годов, во времена самых тяжёлых испытаний для Ленинграда. Чтобы спасти жизни миллионов ленинградцев, необходимо было как можно скорее прорвать блокаду. С этой целью в январе 1942-го началась Любанская наступательная операция. Она стала одной из трагических страниц в истории Великой Отечественной: за несколько месяцев Красная армия потеряла не менее 100 тысяч бойцов, при этом кольцо блокады так и не было разорвано.

Разгромить немцев удалось двумя годами позже: в ходе операции «Январский гром», которая стала одним из этапов Ленинградско-Новгородского стратегического наступления. В награду за тяжёлый ратный труд две штурмовавшие Любань дивизии — 80-я и 281-я — получили почётное наименование «Любанских».

БОЛЬШЕ ЧЕМ НАГРАДА

Сегодня Любань хранит память о подвиге Красной армии и страданиях мирных жителей. В городе расположены сразу несколько мемориалов, посвящённых событиям тех лет. В их числе — знаменитая «Берёзовая аллея» — братское захоронение 14 000 советских воинов, погибших в 1941–1944 годах. В 2023 году по инициативе областного комитета по печати в Любани установили памятник военным журналистам, погибшим на фронтах Великой Отечественной войны. Единственный в своём роде монумент появился на Аллее журналистов в сквере 30-летия Победы.

Открытие памятника военным журналистам, погибшим в годы войны

От Любани до Мги всё леса да болота
И суровый, до блеска стальной небосвод.
От Любани до Мги погибала пехота,
Понимая, что помощь уже не придёт.
«Где шестой батальон?.. Где четвёртая рота?..»
За спиной — Ленинград. Невозможен отход.
«Только насмерть стоять! Только насмерть, пехота!..»
И стоит. И уже с рубежа не сойдёт.
Гимнастёрка намокла от крови и пота,
Израсходован в схватке последний патрон.
Но стоять, лейтенант! Не сдаваться, пехота!
Ты не станешь, не станешь добычей ворон.
Кто-то тонет, не сбросив с плеча пулемёта,
Кто-то лёгкие выхаркнул с тиной гнилой.
Вот она, сорок первого года пехота,
Меж Любанью и Мгой, меж Любанью и Мгой.
В День Победы ты тихо пойди за ворота,
Ты услышь, как вдали раздаются шаги.
Это без вести павшая наша пехота —
От Любани до Мги,
от Любани до Мги…

НИКОЛАЙ РАЧКОВ

В 2023 году по инициативе областного комитета по печати в Любани установили памятник военным журналистам, погибшим на фронтах Великой Отечественной войны. Единственный в своём роде монумент появился на Аллее журналистов в сквере 30-летия Победы.

В Любани регулярно проходят памятные мероприятия, здесь формируются добровольческие отряды поисковиков, на воинских захоронениях устраивают субботники и торжественные митинги. Например, в этом году в Любани прошла акция в память сожжённых захватчиками ленинградских деревень. С этой бедой любанцы хорошо знакомы: в годы оккупации фашисты полностью уничтожили сразу 57 поселений.

С трепетом местные жители отнеслись к присвоению Любани звания Города воинской доблести.

— Город воинской доблести — это не просто название, это символ. Символ силы, мужества и героизма, который отражает роль и значение Любани в истории военных действий, обороны Ленинграда и побед Красной армии. Для нас большая честь ощущать связь родного города с богатой и славной историей Родины, насыщенной битвами, сражениями и подвигами отважных воинов, — рассказал нам глава администрации Любанского городского поселения Максим Богатов.

Ну а главной мечтой всего города остаётся создание собственного краеведческого музея, посвящённого в том числе подвигу защитников и освободителей Любани. Над этим проектом активно работают энтузиасты: есть мысли, идеи и даже экспонаты, но пока что не хватает финансирования. В год 80-летия освобождения от фашистов эта задача кажется особенно актуальной в масштабах всего 47-го региона.

РОМАН ЛОПАТКИН

ФОТО: МУЗЕЙ ОБОРОНЫ И БЛОКАДЫ ЛЕНИНГРАДА, ЛЕНИНГРАДСКИЙ ОБЛАСТНОЙ ГОСАРХИВ

ЛЕНИНГРАДСКАЯ ПАНОРАМА

80-ЛЕТИЕ ПОЛНОГО СНЯТИЯ БЛОКАДЫ ЛЕНИНГРАДА

80 ЛЕТ ПОЛНОГО ОСВОБОЖДЕНИЯ ЛЕНИНГРАДА ОТ ФАШИСТСКОЙ БЛОКАДЫ

«ПРОРЫВ» СКВОЗЬ ВРЕМЯ

МУЗЕИ ОБЛАСТИ ГОТОВЯТСЯ К ЮБИЛЕЮ ПОЛНОГО СНЯТИЯ БЛОКАДЫ ЛЕНИНГРАДА

Одним из центров празднования 80-летия полного снятия блокады Ленинграда станет музей-заповедник «Прорыв блокады Ленинграда» в Кировском районе Ленинградской области. Мы узнали у директора музейного комплекса Дениса Пылёва о планах на знаковый 2024-й год.

СОТНИ ТЫСЯЧ В ГОСТИ К НАМ

Музейный комплекс «Прорыв блокады Ленинграда» — один из главных военно-исторических музеев Северо-Запада России. Музей-диорама «Прорыв блокады Ленинграда», возведённый в опоре Ладожского моста в 1985 году, и трёхмерная панорама «Прорыв», распахнувшая свои двери в 2018 году, стали настоящей визитной карточкой Ленинградской области. Ежегодно на территории музея проходят десятки памятных мероприятий. Познакомиться с жизнью блокадного города во время Великой Отечественной войны и ходом наступательной операции «Искра» приезжает порядка 200 тысяч человек в год.

Кого-то влечёт сюда память о дедах и прадедах, воевавших в районе Невского пятачка и Синявинских высот. Других — профессиональный интерес к истории Великой Отечественной: не зря «Прорыв» регулярно посещают съёмочные группы документального кино. Большинство же приезжает в музей ради уникальной возможности прикоснуться к истории прорыва и снятия блокады Ленинграда.

Откликается музей и на современные темы, включая поддержку специальной военной операции.

— В 2023 году мы превысили прошлогодние показатели I квартала по посещаемости, во многом благодаря выставке «Невыученные истории. Связь времён. Пропаганда ненависти», которую открыл в начале года Совет Федерации и лично сенатор РФ Дмитрий Василенко. Эта выставка привлекла небывалое количество людей, которые приезжали со всех уголков нашей страны, чтобы познакомиться с экспозицией, включающей военную технику, привезённую из зоны СВО,— рассказывает заведующий музеем Денис Пылёв.

ПРОЕКТЫ МУЗЕЯ

Музейный сезон 2024 года по традиции открывается памятным мероприятием «На рубеже бессмертия», посвящённым 81-й годовщине прорыва блокады Ленинграда.

Готовят сотрудники музея и две новые выставки — на открытой территории и в выставочном зале. В дальнейшем экспозиция «Подвигу твоему, Ленинград» отправится по районам Ленобласти, а после этого — в другие регионы нашей страны. 25 января на площадке «Прорыва» прошло федеральное просветительское мероприятие «Бессмертный полк». Проект объединяет научную конференцию и онлайн-урок для молодёжи, в этот день музей закрыт для посетителей.

— Планируем в очередной раз провести фестиваль-реконструкцию «Плацдарм. Забытый подвиг» на Невском пятачке. Подготовка этого масштабного мероприятия — процесс довольно волнительный: организация связана с массой согласований, сопровождается привлечением большого количества людей, завязана на финансировании, — го-ворит Денис Пылёв.

Череду торжественных мероприятий каждый год сменяет привычный поток туристов: семей с детьми, организованных групп и иностранцев.

— Останавливаются у нас и проходящие мимо туристические суда. Это стало возможным после открытия в 2022 году пассажирского причала — прошлым летом на территорию музея зашло несколько десятков судов и прогулочных катеров,— отмечает заведующий музеем.

Сегодня в штате музея-заповедника 35 человек. Однако летом, когда посещаемость музея вырастает до тысячи человек в день, на помощь приходят сезонные работники, коллеги из других музеев и даже студенты. На обучение берут тех, кто любит историю своей страны — главное, чтобы глаз горел!

ВРЕМЯ РАЗВИТИЯ

С нетерпением ожидают в Кировском районе строительства нового выставочного зала, непосредственно на территории музейного комплекса. Архитектурный облик павильона уже одобрил экспертный совет при комитете градостроительной политики Ленинградской области. Известно, что здание разместится к востоку от музея-панорамы «Прорыв». Строительство объекта включили в бюджет Ленинградской области на 2024–2026 годы.

— Это будет многофункциональный выставочный зал и конференц-зал общей площадью 200 квадратных метров. Сам павильон планируется украсить гранитом, а стеклянный купол со стороны входной группы создаст естественное освещение в вестибюле,— делится Денис Пылёв.— Постоянная экспозиция павильона будет посвящена работе поисковых отрядов. Важным дополнением станет собственное фондохранилище. Благодаря новым возможностям музей смогут посещать до 300 человек одновременно, или около 250 тысяч посетителей в год.

В планах также благоустройство территории музейного комплекса. Её сердцем станет площадь с парящим полукольцом на опорах, которое свяжет между собой отдельные павильоны и станет местом проведения массовых мероприятий. Ещё один памятный объект в виде штурмовика «Ил-2» на стеле появится в локации за боевыми машинами Великой Отечественной войны.

Важной задачей в музее считают капитальный ремонт здания диорамы, которое было построено в начале перестройки и не ремонтировалось с момента основания. Мало кто знает, что диорама строилась без учёта системы отопления, водопровода и санузла — функционирует музей исключительно на электричестве, что весьма затратно. Ожидается также реставрация полотна диорамы размером 40 на 8 метров, на котором отражены события боёв с 12 по 18 января 1943 года.

— Хотелось бы отметить внимательное и трепетное отношение к нашему музею губернатора Ленинградской области Александра Дрозденко. За последние годы был заложен мощный фундамент для успешного ведения просветительской и военно-патриотической работы. Музей-заповедник преобразился в главный военно-исторический музей области и один из самых популярных военно-исторических музеев Северо-Запада. Высокий потенциал музея, многократно усиленный поддержкой #Команды47, даёт возможность для развития на десятилетия вперёд,— отметил Денис Пылёв.

Денис Пылёв, руководитель музея-заповедника

Главная задача музея — сохранить исторические объекты, связанные с событиями битвы за Ленинград в Южном Приладожье.

ЮЛИЯ ТЕТАРСКАЯ

ФОТО: МУЗЕЙ-ЗАПОВЕДНИК «ПРОРЫВ БЛОКАДЫ ЛЕНИНГРАДА»

На 2024—2026 годы запланировано обновление музейного комплекса

ПРЯМАЯ РЕЧЬ

Новым руководителем музейно-мемориального комплекса «Дорога жизни» назначен историк и публицист, основатель Военного музея Карельского перешейка в Выборге Баир Иринчеев. Мы узнали у деятеля культуры о планах по развитию проекта в 2024 году.

ДОРОГА ЖИЗНИ: НОВЫЕ ГОРИЗОНТЫ

Первоочередная задача, поставленная передо мной правительством Ленинградской области, — продолжить то развитие музейного комплекса, которое идёт уже несколько лет. На сегодняшний день «Дорога жизни» обладает крепким коллективом, а также необходимыми ресурсами — остаётся распорядиться ими наиболее рационально.

Уже сейчас хотелось бы наладить более активное продвижение музейного комплекса в социальных сетях, укрепить работу с турфирмами. Необходимо улучшить навигацию: размещать указатели и информационные щиты, привлекать посетителей временными выставками, лекциями и другими мероприятиями.

Если говорить про обновление комплекса, то самое важное в 2024 году — это новое здание музея «Невский Пятачок» в Дубровке и продолжение благоустройства территорий. Напомню также о прошедшем недавно конкурсе студенческих работ по модернизации музеев Дороги жизни: высоко оцениваю уровень проектов, часть идей действительно может быть задействована на практике.

Есть и перспективы по запуску новых музейных пространств. Остаётся нерассказанной история Малой Дороги жизни, Волховского фронта, прорыва Линии Маннергейма, Лужского рубежа, Ораниенбаумского плацдарма, партизанского движения в Ленинградской области. При этом считаю, что нам сегодня необходимо сосредоточиться на существующих проектах, довести их до конца и только после этого браться за новые.

Важно не забывать и про то, что Дорога жизни — это большое количество самых разных служб: ветеринары, дорожники, военная прокуратура, Ладожская военная флотилия, пограничники, аэросанные батальоны, буеристы, связные, которые доставляли донесения на мотоциклах… Хотелось бы рассказать посетителям музеев о работе этих служб, в том числе и в год 80-летия полного снятия блокады Ленинграда.

80-ЛЕТИЕ ПОЛНОГО СНЯТИЯ БЛОКАДЫ ЛЕНИНГРАДА

КАЖДЫЙ ДОЛЖЕН ПОМНИТЬ

В ДЕРЕВНЕ ЗАЙЦЕВО ЗАВЕРШАЕТСЯ СТРОИТЕЛЬСТВО МЕМОРИАЛЬНОГО КОМПЛЕКСА МИРНЫМ ГРАЖДАНАМ, ПОГИБШИМ В ХОДЕ ВЕЛИКОЙ ОТЕЧЕСТВЕННОЙ ВОЙНЫ

Трудно представить, что ещё полтора года назад на этом месте находился обыкновенный пустырь. Сегодня в заснеженном поле отчётливо угадываются очертания будущего монумента — сорокаметровой стелы с фигурой матери на вершине. Работы на объекте выходят на финишную прямую — торжественное открытие памятника запланировано на 27 января 2024 года к 80-летию полного снятия блокады Ленинграда.

— Совсем недавно здесь была болотистая местность, а сегодня — красивые дорожки, высажены новые деревья, завершается монтаж одного из самых великих монументов в стране. Это понимаешь по эмоциям, которые даже сейчас, на стадии строительства, переживаешь, проходя вдоль скульптур. Этот мемориал точно тронет сердце каждого,— делится впечатлениями от объекта заместитель председателя правительства Ленинградской области по строительству и ЖКХ Евгений Барановский.

«Вихрь войны» — такое рабочее название получил мемориальный комплекс, посвящённый памяти мирных граждан, погибших от рук немецко-фашистских захватчиков. Гатчинский район был выбран местом его размещения не случайно. В годы Великой Отечественной войны здесь располагались многочисленные концлагеря для военнопленных и мирных граждан, в том числе для советских детей, которых фашисты использовали в качестве доноров крови. От рук захватчиков погибло свыше 80 тысяч человек, из них детских смертей более 8 тысяч.

Перед создателями мемориала стояла непростая задача — увековечить память каждого советского человека, пострадавшего в годы Великой Отечественной войны. Необходимо было подобрать образ, насколько выразительный, настолько и правдоподобный. В результате основу памятника составила 47-метровая стела, на вершине которой расположена фигура матери. Она обнимает детей и готова защищать их до самого конца. У подножия расположились барельефы с изображениями реальных людей, пострадавших от действий фашистов.

— Мы привлекали коллег из других регионов, оккупированных в годы Великой Отечественной войны. Была проведена большая работа по поиску информации в архивах. И когда смотришь на скульптурные лица, понимаешь — это не абстрактные фигуры, это конкретные личности. Трагические истории собраны из разных частей страны, поэтому мемориал носит общенациональный характер,— рассказал заместитель председателя правительства Ленобласти, председатель комитета по сохранению культурного наследия Владимир Цой.

Планируется, что после официального открытия мемориала будет создан специальный справочник для экскурсоводов. В сборник включат рассказы о жертвах фашизма, чьи образы запечатлены в этих скульптурах.

Как отметил заместитель начальника Управления Президента РФ по общественным проектам, заместитель председателя Российского военно-исторического общества Николай Овсиенко, очень важно и символично, что такой мемориальный комплекс появился именно в Ленинградской области. Он напомнил, что в 47 регионе было вынесено первое судебное решение о признании геноцидом преступлений фашистов в отношении мирного населения в годы войны.

— Мемориал удивительный не только по своему масштабу, но и по тем смыслам, которые в нём заложены. Конкретно это место было выбрано, потому что точка видна с окрестных федеральных и региональных трасс, проехать мимо просто невозможно,— добавил Николай Овсиенко.

Торжественное открытие мемориала состоится в день 80-летия полного снятия блокады Ленинграда. Впрочем, на этом работа над историческим комплексом не закончится. В дальнейшем здесь планируют создать аллею в память о жителях разных регионов России и стран мира, защищавших Ленинград в годы блокады.

КСЕНИЯ БОНДАРЕНКО
ФОТО: СТРОЙБЛОК ЛО

ДОРОГА ЖИЗНИ — ВЗГЛЯД ИЗНУТРИ

ФИЛЬМ ЛЕНИНГРАДСКИХ ШКОЛЬНИКОВ О ДОРОГЕ ЖИЗНИ СТАЛ ПОБЕДИТЕЛЕМ ФЕСТИВАЛЯ «ЗНАНИЕ. КИНО»

Вдох-выдох, вдох-выдох: размеренное дыхание водолазов звучит на глубине Ладожского озера. Луч света выхватывает на дне занесённый илом остов грузового автомобиля. Это легендарный ГАЗ-АА — на таких машинах в блокадные годы по Дороге жизни перевозили продовольствие и другие грузы. Водолазам предстоит внимательно изучить находку, а затем поднять её с глубины на поверхность.

Перед нами первые кадры документального фильма «Дорога жизни. Взгляд из глубины», который сняли ученики медиацентра School Media муринской школы № 3: Мария Мардарь, Полина Малушко и Павел Лума. Картина стала победителем конкурса Всероссийского фестиваля документальных фильмов «Знание. Кино». За победу медиацентр получил грант на сумму 500 000 рублей на развитие будущих проектов.

В центре ленты не только история блокады, но и труд наших современников. Тех энтузиастов, которые раз за разом поднимают со дна водоёмов реликвии, связанные с историей Дороги жизнии. О том, почему эта тема не оставляет равнодушными молодых людей в наше время, мы узнали у руководителя детского медиацентра Ольги Фигуры.

— Стала ли для вас неожиданностью победа на фестивале «Знание. Кино»?

— До сих пор пытаемся осознать. Мы много раз участвовали в фестивалях, но то были мероприятия другого уровня. И вот теперь вышли на федеральный. На этот конкурс было заявлено две наши работы: «Дорога жизни. Взгляд из глубины» о героическом подвиге ленинградцев, приближавших победу над фашизмом во время Великой Отечественной войны, и «Доктор от Бога», где рассказывается об Анатолии Курковском, который более 20 лет руководит единственным в стране пунктом медпомощи для бездомных в Петербурге. До последнего не знали, какая из картин будет победителем.

— Почему одной из тем была выбрана именно Дорога жизни?

— Это возможность прощупать настоящую живую историю, которая вызывает мурашки, в которой хочешь разобраться, самостоятельно увидеть, что происходило в годы Великой Отечественной войны. Мы познакомились с Сергеем Марковым, директором музея «Кобона: Дорога жизни», который предоставил основную часть информации для сценария. Ребята записали с ним интервью, он поделился с нами своими архивами. Рассказал, как они с товарищами поднимали артефакты со дна Ладожского озера.

Уже после интервью поняли: нами выбрана сильная те-ма. Запросили в государственном архиве кино- и фотодокументы — съёмки Дороги жизни. Удалось закрыть картинкой всё, о чём шла речь в фильме.

— Сколько по времени заняло создание документального фильма?

— Интервью мы записали в декабре 2022 года. Получилось около 17 страниц прописного текста. Не меньше четырёх раз переделывали сценарий, потом делали раскадровку, параллельно изучали учебники по истории и архивы, перепроверяли факты — на всё ушло два с половиной месяца. Работа велась нон-стоп, сам фильм вышел в начале февраля этого года.

— Что особенно впечатлило во время работы над лентой?

— В первую очередь впечатлили кадры хроники. Несмотря на тяжёлые блокадные годы, героические советские фронтовые операторы и корреспонденты умудрились шаг за шагом заснять почти всю работу Дороги жизни. Сегодня для нас это возможность увидеть своими глазами, что происходило на Ленинградской земле в дни блокады.

При работе с архивами было два момента, которые поразили и запомнились. В нашем интервью с экспертом шла речь о железнодорожных цистернах, которые переправляли по воде. И мы смогли найти эти редкие удивительные кадры. Поняли: вот она — Дорога жизни!

Такой же неожиданностью стали архивные кадры автобуса военных лет. Как раз такой недавно был поднят со дна Ладожского озера, его уже восстанавливают. И мы нашли 10-секундный кусочек видео с такой же точно машиной. Считаю, это очень символично.

Два коротких кадра, а для нас это целая история. Ведь все привыкли говорить о прошлом номинально: «Да, это было». А посмотреть удаётся далеко не всегда. У нас же получилось и самим увидеть, и другим показать.

— Уже есть идеи по новым проектам?

— Мы постараемся и дальше снимать документальные фильмы, не похожие на другие. Два направления, которые нам сейчас интересны, — продолжение Дороги жизни, с акцентом на рассказ про Ладожскую флотилию. Вторая идея — снять что-то про уникальную архитектуру Подпорожского района, где сохранились потрясающие старинные деревянные храмы. Грант, который мы получили по итогам конкурса, в этом поможет, в частности, средства пойдут на закупку техники и оборудования.

КСЕНИЯ БОНДАРЕНКО
ФОТО: МЕДИАЦЕНТР SCHOOL MEDIA

МУНИЦИПАЛЬНОЕ ОБРАЗОВАНИЕ
ТОСНЕНСКИЙ РАЙОН ЛЕНИНГРАДСКОЙ ОБЛАСТИ
АДМИНИСТРАЦИЯ
ПОСТАНОВЛЕНИЕ от 24.01.2024 № 238-па

О внесении изменений в постановление администрации муниципального образования Тосненский район Ленинградской области от 15.01.2013 № 42-па "Об образовании избирательных участков, участков референдума для проведения выборов и референдумов на территории Тосненского муниципального района"

На основании статьи 19 Федерального закона от 12.06.2002 № 67-ФЗ "Об основных гарантиях избирательных прав и права на участие в референдуме граждан Российской Федерации", статьи 32 областного закона Ленинградской области от 15.05.2013 № 26-оз "О системе избирательных комиссий и избирательных участках Ленинградской области", письма территориальной избирательной комиссией Тосненского муниципального района Ленинградской области от 18.01.2024 № 06-01-17/2024 администрация муниципального образования Тосненский район Ленинградской области ПОСТАНОВЛЯЕТ:

1. Внести изменения в приложение к постановлению администрации муниципального образований Тосненский район Ленинградской области от 15.01.2013 № 42-па "Об образовании избирательных участков, участков референдума для проведения выборов и референдумов на территории Тосненского муниципального района" (с учетом изменений, внесенных постановлениями администрации муниципального образования Тосненский район Ленинградской области от 14.07.2014 № 1220-па, от 04.09.2014 № 1919-па, от 20.07.2015 № 1627-па, от 10.08.2015 № 1747-па, от 12.07.2016 № 1357/1-па, от 13.07.2017 № 1856-па, от 25.07.2017 № 1950-па, от 01.09.2017 № 2396-па, от 21.12.2017 № 3374-па, от 08.02.2018 № 244-па, от 28.05.2019 № 813-па, от 19.06.2020 № 1079-па, от 23.06.2020 № 1098-па, от 30.07.2020 № 1350-па, от 27.08.2020 № 1559-па, от 04.09.2020 № 1599-па, от 15.06.2021 № 1287-па, от 20.07.2022 № 2552-па, от 28.07.2022 № 2647-па, от 01.12.2023 № 4069-па), изложив его в новой редакции (приложение).

2. Сектору по взаимодействию с общественностью комитета по организационной работе, местному самоуправлению, межнациональным и межконфессиональным отношениям комитета по организационной работе, местному самоуправлению, межнациональным и межконфессиональным отношениям администрации муниципального образования Тосненский район Ленинградской области опубликовать и обнародовать настоящее постановление в порядке, установленном Уставом муниципального образования Тосненский муниципальный район Ленинградской области.

3. Контроль за исполнением постановления возложить на заместителя главы администрации муниципального образования Тосненский район Ленинградской области Романцова А. А.

4. Настоящее постановление вступает в силу со дня его официального опубликования.

И. о. главы администрации **И. Ф. Тычинский**

Приложение к постановлению администрации муниципального образования Тосненский район Ленинградской области от 24.01.2024 № 238-па

СПИСОК
избирательных участков, участков референдума, единых для всех выборов и референдумов, проводимых на территории муниципального образования Тосненский район Ленинградской области

ИЗБИРАТЕЛЬНЫЙ УЧАСТОК № 866
г. Тосно, мкр Тосно-2

В границы избирательного участка включена часть территории г. Тосно в границах: от пересечения ул. Больничной с Ленинградским шоссе, далее по ул. Больничной до Октябрьской железной дороги Москва – Санкт-Петербург, далее пересекая Октябрьскую железную дорогу Москва – Санкт-Петербург, далее по существующей границе г. Тосно до реки Тосна, далее по левому берегу реки Тосна до пересечения с железной дорогой Тосно – Шапки, далее на запад по железной дороге Тосно – Шапки до пересечения с Октябрьской железной дорогой Москва – Санкт-Петербург, пересекая ее до территории ООО "Тепловое оборудование", далее вдоль территории ООО "Тепловое оборудование" до пересечения с Московским шоссе, далее по Московскому шоссе до пересечения ул. Больничной с Ленинградским шоссе.

Избирательный участок находится в границах улиц: Больничной, Первой Песочной, Песочной, Саблинской, Транспортной, Первого, Второго проездов, Московского и Ленинградского шоссе.

Границы избирательного участка также включают в себя территории массива "Тосно-2": СНТ: "Строитель", "Стройдеталь", "Севзапэлектросетьстрой"; ДНП: "Бережок", ДНО: "Семейные ценности".

Адрес участковой избирательной комиссии: г. Тосно (мкр Тосно-2), Московское шоссе, д. 40, (ЖЭУ Тосно-2, ОАО "Тепловые сети"), тел. 8 (813-61) 42388.

Помещение для голосования по адресу: г. Тосно (мкр Тосно-2), Московское шоссе, д. 42 (МКДОУ "Детский сад комбинированного вида № 5"), тел. 8 (813-61) 42335.

ИЗБИРАТЕЛЬНЫЙ УЧАСТОК № 867
г. Тосно

В границы избирательного участка включена часть территории г. Тосно в границах: от путепровода на автомобильной дороге федерального значения М10 "Россия" "Москва – Санкт-Петербург" со стороны Москвы до железной дороги Тосно – Гатчина, далее вдоль железной дороги Тосно – Гатчина до пересечения с шоссе Барыбина, далее по шоссе Барыбина до пересечения с ул. Боярова, далее по нечетной стороне ул. Боярова до территории МКДОУ № 1 "Детский сад комбинированного вида г. Тосно", далее по внутриквартальному проезду (за исключением д. 22 по пр. Ленина) до пр. Ленина, далее вдоль четной стороны домов по пр. Ленина до путепровода на автомобильной дороге федерального значения М10 "Россия" Москва – Санкт-Петербург со стороны Москвы.

Избирательный участок находится в границах улиц: Боярова (дома 3, 5, 7, 9, 9а), Рабочей (дома 1, 2, 3, 4, 6, 8, 10 и индивидуальные дома), пр. Ленина (дома 10, 12, 14, 16а, 18, 20), Московского шоссе (дома 46, 48, 50, 52, 54, 56, 58, 60, 62, 64 четная сторона) (индивидуальные дома).

Адрес участковой избирательной комиссии: г. Тосно, пр. Ленина, д. 24 (МБОУ "Средняя общеобразовательная школа № 1 г. Тосно" (правая рекреация, 1-й этаж), тел. 8 (81361) 25866.

Помещение для голосования по этому же адресу, тел. 8 (81361) 25866.

ИЗБИРАТЕЛЬНЫЙ УЧАСТОК № 868
г. Тосно

В границы избирательного участка включена часть территории г. Тосно в границах: от пересечения шоссе Барыбина с ул. Вокзальной, далее по ул. Вокзальной до пересечения с ул. Советской, далее по нечетной стороне ул. Советской до пересечения с пр. Ленина, далее по четной стороне пр. Ленина до МБОУ "Средняя общеобразовательная школа № 1 г. Тосно с углубленным изучением отдельным предметов", далее пересекая пр. Ленина по проезду до территории МКДОУ № 9 г. Тосно "Детский сад общеобразовательного вида с приоритетным осуществлением деятельности по художественному и эстетическому развитию детей", далее вдоль территории МКДОУ № 9 г. Тосно "Детский сад общеобразовательного вида с приоритетным осуществлением деятельности по художественному и эстетическому развитию детей" по внутриквартальному проезду д. 37 по пр. Ленина, далее по внутриквартальным проездам, пересекая проспект Ленина и включая территорию д. 22 по пр. Ленина до пересечения с ул. Боярова, далее по ул. Боярова и ул. Трудовой до пересечения с ш. Барыбина, далее по ш. Барыбина до пересечения с ул. Вокзальной.

Избирательный участок находится в границах улиц: Советской (дома 3, 11), Боярова (дома 2, 13, 15, 17), Вокзальной (от д. 2 до д. 9), Победы (дома 5, 9, 11), Трудовой, пр. Ленина (дома 22, 26, 28, 28а, 37).

Адрес участковой избирательной комиссии: г. Тосно, пр. Ленина, д. 24 (МБОУ "Средняя общеобразовательная школа № 1 г. Тосно" (левая рекреация, 1-й этаж), тел. 8 (81361) 25866.

Помещение для голосования по этому же адресу, тел. 8 (81361) 21894.

ИЗБИРАТЕЛЬНЫЙ УЧАСТОК № 869
д. Новолисино

В границах деревень: Новолисино, Еглизи; СНТ: "Ромашка", "Жемчуг", "Утро", "Заря", "Еглизи" массива "Еглизи".

Адрес участковой избирательной комиссии: д. Новолисино, ул. Заводская, д. 11 (муниципальное казенное общеобразовательное учреждение "Новолисинская школа-интернат среднего (полного) общего образования" (правая рекреация, 1-й этаж), тел. 8 (81361) 45291.

Помещение для голосования по этому же адресу, тел. 8 (81361) 45291.

ИЗБИРАТЕЛЬНЫЙ УЧАСТОК № 870
г. Тосно

В границы избирательного участка включена часть территории г. Тосно в границах: от пересечения шоссе Барыбина с ул. М. Горького, далее по шоссе Барыбина до пересечения с пр. Ленина, далее по нечетной стороне пр. Ленина до пересечения с внутриквартальным проездом к дому 37 по пр. Ленина, далее по внутриквартальному проезду до территории МКДОУ № 9 г. Тосно "Детский сад общеобразовательного вида с приоритетным осуществлением деятельности по художественному и эстетическому развитию детей", далее вдоль территории МКДОУ № 9 г. Тосно "Детский сад общеобразовательного вида с приоритетным осуществлением деятельности по художественному и эстетическому развитию детей" по внутриквартального проезда к нему, далее по внутриквартальному проезду к МКДОУ № 9 г. Тосно "Детский сад общеобразовательного вида с приоритетным осуществлением деятельности по художественному и эстетическому развитию детей" до пр. Ленина, далее по нечетной стороне пр. Ленина до пересечения с ул. Победы, далее по нечетной стороне ул. Победы до пересечения с ул. М. Горького, далее по четной стороне ул. М. Горького до пересечения с шоссе Барыбина.

Избирательный участок находится в границах улиц: пр. Ленина (дома 29, 29а, 31, 35, 39, 41, 43), шоссе Барыбина (дома 4 (корп. 1, 2, 3), 16), улиц: М. Горького (дома 2, 4, 6), Победы (д. 13, 15).

Адрес участковой избирательной комиссии: г. Тосно, ул. М. Горького, д. 5, МБОУ "Тосненская средняя общеобразовательная школа № 3 им. Героя Советского Союза С. П. Тимофеева" (первый этаж, учительская), тел. 8 (81361) 25704.

Помещение для голосования по адресу: г. Тосно, ул. М. Горького, д. 5 (МБОУ "Тосненская средняя общеобразовательная школа № 3 им. Героя Советского Союза С. П. Тимофеева" (столовая), тел. 8 (81361) 25704.

ИЗБИРАТЕЛЬНЫЙ УЧАСТОК № 871
г. Тосно

В границы избирательного участка включена часть территории г. Тосно в границах: от пересечения внутриквартального проезда к дому 23а по пр. Ленина с шоссе Барыбина, далее по нечетной стороне шоссе Барыбина до пересечения с ул. М. Горького, далее по внутридомовой территории д. 14а и 14б по шоссе Барыбина до внутриквартального проезда к дому 10 по шоссе Барыбина, далее по внутриквартальному проезду, пересекая шоссе Барыбина, до ул. Станиславского, далее по четной стороне ул. Станиславского до дома 10 по ул. Чехова, далее по внутриквартальному проезду до территории МБОУ "Средняя общеобразовательная школа № 4 г. Тосно", далее вдоль территории МБОУ "Средняя общеобразовательная школа № 4 г. Тосно" до земельного участка дома 3 по шоссе Барыбина, далее вдоль задней межи земельных участков домов 3, 5, 7, 9 по шоссе Барыбина до внутриквартального проезда к дому 23а по пр. Ленина.

Избирательный участок находится в границах: ул. Станиславского, шоссе Барыбина (дома 3, 5, 7, 9, 11, 13, 14а, 14б, 10, 10а).

Адрес участковой избирательной комиссии: г. Тосно, ул. Чехова, д. 8 (МБОУ "Средняя общеобразовательная школа № 4" (левая рекреация), тел. 8 (81361) 32376.

Помещение для голосования по этому же адресу, тел. 8 (81361) 32376.

ИЗБИРАТЕЛЬНЫЙ УЧАСТОК № 872
г. Тосно

В границы избирательного участка включена часть территории г. Тосно в границах: от пересечения ул. Чехова и пр. Ленина, далее вдоль нечетной стороны пр. Ленина до пересечения с шоссе Барыбина, далее вдоль нечетной стороны шоссе Барыбина до пересечения с внутриквартальным проездом к дому 23а по пр. Ленина, далее по внутриквартальному проезду к дому 23а по пр. Ленина до земельного участка дома 9 по шоссе Барыбина, далее вдоль задней межи земельных участков домов 3, 5, 7, 9 по шоссе Барыбина до внутриквартального проезда, далее по внутриквартальному проезду вдоль территории МБОУ "Средняя общеобразовательная школа № 4" до дома 10 по ул. Чехова, далее по четной стороне ул. Чехова до пр. Ленина.

Избирательный участок находится в границах: пр. Ленина (дома 15, 17 (корп. 1, 2), 19, 21, 23, 23а, 27), ул. Чехова (дома 4, 6, 10).

Адрес участковой избирательной комиссии: г. Тосно, ул. Чехова, д. 8 (МБОУ "Средняя общеобразовательная школа № 4" (правая рекреация), тел. 8 (81361) 30294.

Помещение для голосования по этому же адресу, тел. 8 (81361) 30294.

ИЗБИРАТЕЛЬНЫЙ УЧАСТОК № 873
г. Тосно

В границы избирательного участка включена часть территории г. Тосно в границах: от пересечения ул. Островского с ул. Промышленной, далее по ул. Промышленной до пересечения с нечетной стороной Московского шоссе, далее по нечетной стороне Московского шоссе до пересечения с ул. Чехова, далее вдоль ул. Чехова до пересечения с ул. Некрасова, далее по нечетной стороне ул. Некрасова до территории НДОУ "Детский сад № 9 ОАО "РЖД" общеобразовательного вида г. Тосно, далее вдоль территории НДОУ Детский сад № 9 ОАО "РЖД" общеобразовательного вида г. Тосно, пересекая ул. Шолохова и далее по внутриквартальному проезду до спортивной площадки, далее вдоль территории спортивной площадки до пересечения с ул. Островского, далее по нечетной стороне ул. Островского до пересечения с ул. Промышленной.

Избирательный участок находится в границах улиц: Жукова дорога, Маяковского, Некрасова, Островского, пр. Ленина, д. 3, Московского шоссе (индивидуальные дома (нечетная сторона).

Адрес участковой избирательной комиссии: г. Тосно, ул. Чехова, д. 9 (МБДОУ № 8 г. Тосно "Детский сад комбинированного вида "Сказка"), тел. 8 (81361) 27728.

Помещение для голосования по этому же адресу, тел. 8 (81361) 27728.

ИЗБИРАТЕЛЬНЫЙ УЧАСТОК № 874
г. Тосно

В границы избирательного участка включена часть территории г. Тосно в границах: от пересечения ул. Тотмина с ул. Островского, далее по ул. Тотмина до пересечения с внутриквартальным проездом к МБОУ "Средняя общеобразовательная школа № 4", далее по внутриквартальному проезду до пересечения с ул. Некрасова, далее по ул. Некрасова до территории НДОУ "Детский сад № 9 ОАО "РЖД" общеобразовательного вида г. Тосно, далее вдоль территории НДОУ "Детский сад № 9 ОАО "РЖД" общеобразовательного вида г. Тосно, пересекая ул. Шолохова, и далее по внутриквартальному проезду до территории дома 11 по ул. Тотмина, далее по проезду вдоль дома 11 по ул. Тотмина до пересечения с ул. Островского.

Избирательный участок находится в границах улиц: Тотмина, Чехова (дома 3, 5, 7).

Адрес участковой избирательной комиссии: г. Тосно, ул. Чехова, д. 5 (МКОУ ДОД "Специализированная детская юношеская спортивная школа олимпийского резерва по дзюдо г. Тосно"), тел. 8 (81361) 28548.

Помещение для голосования по этому же адресу, тел. 8 (81361) 28548.

ИЗБИРАТЕЛЬНЫЙ УЧАСТОК № 875
г. Тосно

В границы избирательного участка включена часть территории г. Тосно в границах: от пересечения пр. Ленина с Пожарным проездом, далее вдоль четной стороны Пожарного проезда до ул. Боярова, далее вдоль реки Тосны до пересечения с пр. Ленина, далее по четной стороне пр. Ленина до пересечения с Типографским проездом, далее вдоль Типографского проезда до дома 16 по ул. Горького, далее по внутриквартальным проездам (включая внутридомовые территории домов 75, 73, 69 по пр. Ленина) до пересечения пр. Ленина с Пожарным проездом.

Избирательный участок находится в границах: пр. Ленина (дома 62 (корп. 1, 2, 3), 69,73, 75), Типографского проезда.

Адрес участковой избирательной комиссии: г. Тосно, пр. Ленина, д. 42 (МКОУ ДОД "Дом детского творчества" (актовый зал), тел. 8 (81361) 21993.

Помещение для голосования по этому же адресу, тел. 8 (81361) 21993.

ИЗБИРАТЕЛЬНЫЙ УЧАСТОК № 876
г. Тосно

В границы избирательного участка включена часть территории г. Тосно в границах: от пересечения ул. Советской с ул. М. Горького, далее по нечетной стороне ул. М. Горького (включая дом 8а по ул. М. Горького) до дома 25 по ул. М. Горького, далее по внутриквартальным проездам, включая территории домов 19, 17 по ул. М. Горького до ул. Блинникова, далее по ул. Блинникова (включая дома 10; 12; 8) до пересечения с ул. Советской, далее по четной стороне ул. Советской до пересечения с ул. М. Горького.

Избирательный участок находится в границах улиц: Советской (дом 12), М. Горького (дома 8а, 11, 13, 17, 19), Блинникова (дома 8, 10, 12) .

Адрес участковой избирательной комиссии: г. Тосно, ул. М. Горького, д. 15 (МБОУ "Гимназия № 2 г. Тосно" (первый этаж, правая рекреация), тел. 8 (81361) 22792.

Помещение для голосования по этому же адресу, тел. 8 (81361) 22792.

ИЗБИРАТЕЛЬНЫЙ УЧАСТОК № 877
г. Тосно

В границы избирательного участка включена часть территории г. Тосно в границах: от пересечения ул. Советской с ул. М. Горького, далее по четной стороне ул. Советской до пересечения с пр. Ленина, далее по нечетной стороне пр. Ленина (исключая территорию дома 65 по пр. Ленина) до пересечения с внутриквартальным проездом к территории Управления Пенсионного фонда РФ ГУ в Тосненском районе Ленинградской области, далее вдоль территории Управления Пенсионного фонда РФ ГУ в Тосненском районе Ленинградской области до пересечения с ул. М. Горького, далее по нечетной стороне ул. М. Горького до пересечения с ул. Советской.

Избирательный участок находится в границах: пр. Ленина (дома 53, 55, 57, 59, 61, 67, 67а, 71), улиц: М. Горького (дома 8, 12, 12а), Советской (дом 10).

Адрес участковой избирательной комиссии: г. Тосно, ул. Советская, д. 10а (помещение комитета образования администрации муниципального образования Тосненский район Ленинградской области), тел. 8 (81361) 21994.

Помещение для голосования по этому же адресу, тел. 8 (81361) 21994.

ИЗБИРАТЕЛЬНЫЙ УЧАСТОК № 878
г. Тосно

В границы избирательного участка включена часть территории г. Тосно: от пересечения внутриквартального проезда к домам 14а и 14б по шоссе Барыбина с ул. М. Горького, далее по нечетной стороне ул. М. Горького до пересечения с ул. Победы, далее по нечетной стороне ул. Победы до пересечения с ул. Радищева, далее по ул. Радищева до пересечения с границами земельных участков индивидуальных жилых домов по шоссе Барыбина, далее вдоль границ земельных участков по шоссе Барыбина до границы населенного пункта на автомобильной дороге Кемполово – Выра – Тосно – Шапки со стороны Кемполово, далее по нечетной стороне шоссе Барыбина до ул. Энергетиков, далее по нечетной стороне ул. Энергетиков до здания ООО "Энергоконтроль", далее вдоль территории ГБУЗ ЛО "Тосненская КМБ" и территории ОАО "Тосненское ДРСУ" до пересечения с ул. Станиславского, далее вдоль ул. Станиславского до пересечения с внутриквартальным проездом к д. 10 по ш. Барыбина, далее по внутриквартальному проезду к д. 14а и 14б по шоссе Барыбина до пересечения с ул. М. Горького; пос. Строение.

Избирательный участок находится в границах улиц: Радищева (дома 2, 4, 6, 8), Энергетиков, М. Горького (дома 1, 3, 7, 9 (корп. 1, 2, 3), Победы (дома 17, 19, 19а), ш. Барыбина (нечетная сторона – от детского сада № 7 до ул. Энергетиков, четная сторона – от дома № 24 до д. 74а), Лесничество, ГБУЗ ЛО "Тосненская КМБ", пос. Строение.

Границы избирательного участка также включают в себя территории СНТ: "Олень", "Фазенда", "Березка", "Поляна", "Дубрава", "Плес-2", "Дружба"; СТ: "Связист", "Плес-1" массива "Рубеж"; СНТ "Чистые Пруды" массива "Сютти".

Адрес участковой избирательной комиссии: г. Тосно, ул. М. Горького, д. 5, МБОУ "Тосненская средняя общеобразовательная школа № 3 им. Героя Советского Союза С.П. Тимофеева" (левая рекреация, каб. 9), тел. 8 (81361) 22171.

Помещение для голосования по адресу, г. Тосно, ул. М. Горького, д. 5 (МБОУ "Тосненская средняя общеобразовательная школа № 3 им. Героя Советского Союза С. П. Тимофеева" (левая рекреация), тел. 8 (81361) 22171.

ИЗБИРАТЕЛЬНЫЙ УЧАСТОК № 879
г. Тосно

В границы избирательного участка включена часть территории города Тосно: от пересечения пр. Ленина и ул. Советской, далее по улице Советской до пересечения с улицей Блинникова, включая дом 6, далее по дворовой территории дома 6 по ул. Блинникова до ул. Радищева, далее по улице Радищева до Смоляного ручья, далее вдоль Смоляного ручья до пересечения с ул. Корпусной, далее по ул. Корпусной до дома 4, далее вдоль задней межи земельных участков индивидуальных жилых домов по шоссе Барыбина до пересечения с улицей Радищева, далее по нечетной стороне улицы Радищева до пересечения с улицей Победы, далее по четной стороне ул. Победы до пересечения с пр. Ленина, далее по нечетной стороне пр. Ленина до пересечения с ул. Советской.

Избирательный участок находится в границах улиц: Серова (дома 29, 31, 32, 34, 35, 37, 38, 39, 40, 42), Советской, дом 30 и все индивидуальные дома, ул. Блинникова, д. 6, индивидуальные дома по улицам Второй, Третьей, Четвертой, Пятой, Комсомольской, Корпусной, Пионерской, Радищева, переулков Радищева, Серова.

Адрес участковой избирательной комиссии: г. Тосно, пр. Ленина, д. 45, МАУ "Тосненский районный культурно-спортивный центр", кабинет № 29, тел. 8 (81361) 28514.

Помещение для голосования: г. Тосно, пр. Ленина, д. 45, МАУ "Тосненский районный культурно-спортивный центр", 1 этаж, тел. 8 (81361) 28514.

ИЗБИРАТЕЛЬНЫЙ УЧАСТОК № 880
г. Тосно

В границы избирательного участка включена часть территории г. Тосно: от пересечения ул. Володарского с ул. Пролетарской, далее по ул. Пролетарской, пересекая ул. Октябрьскую по Железнодорожной улице, до путепровода, находящегося на автодороге Кемполово – Выра – Тосно – Шапки, далее по автодороге Кемполово – Выра – Тосно – Шапки до пересечения с ул. Урицкого, далее по ул. Урицкого до железной дороги Тосно – Шапки, до пересечения с рекой Тосна, далее по правому берегу реки Тосна до пересечения с юго-восточной границей кварталов 1 и 2 Тосненского лесничества до юго-восточной границы квартала 126 Ульяновского лесничества Лисинского лесхоз-техникума, далее на северо-восток по юго-восточной границе квартала 126 Ульяновского лесничества до юго-западной границы квартала 1 Шапкинского лесничества Лисинского лесхоз-техникума; далее на юго-восток по юго-западным границам кварталов 1, 11, 21, 26 и 30; Шапкинского лесничества Лисинского лесхоз-техникума, до границы Тосненского лесничества Лисинского лесхоз-техникума (юго-восточная граница квартала 30 Шапкинского лесничества); далее на юг по прямой, пересекая земли Тосненского лесничества, до пересечения автодороги Тосно – Шапки западной границы квартала 24 этого лесничества, далее по дороге Кемпелово – Тосно – Шапки до территории ООО "ТНК "Искож-Тосно", далее до лесного массива и далее вдоль лесного массива до Трофимова ручья, далее вдоль Трофимова ручья до ул. 2-я Набережная, далее по ул. 2-я Набережная до д. 41 по ул. 2-я Набережная, далее по границе индивидуального земельного участка д. 41 по ул. 2-я Набережная до ул. 1-я Набережная, далее вдоль р. Тосны до пересечения с автодорогой Кемполово – Выра – Тосно – Шапки, далее по автодороге Кемполово – Выра – Тосно – Шапки до пересечения с Заводской набережной, далее по Заводской набережной до проезда за домом 94 по Заводской набережной, далее по проезду до пересечения с ул. Калинина, далее по нечетной стороне ул. Калинина до ул. Малая Речная, далее по ул. Малая Речная, пересекая ул. Володарского, до границы между земельными участками дома 50 и дома 52 по ул. Володарского, далее по задней меже границ четной стороны земельных участков по ул. Володарского до ул. Пролетарской.

Избирательный участок находится в границах улиц: Октябрьской, Чкалова, Володарского (от дома 52 до дома 96 четная сторона, от дома 55 до дома 103 нечетная сторона), Калинина (от дома 54 до дома 100 четная сторона, от дома 55 до дома 107 нечетная сторона), Болотной, Железнодорожной, Урицкого, Куйбышева, Шапкинской; Заводской Набережной (от дома 90 до дома 150), Первой, Второй и Третьей Набережных, Первого и Второго Октябрьского проездов, Первого, Второго и Третьего Чкаловского проездов, проездов на Болотную улицу, с Болотной улицы, на улицу Урицкого, Клубного и Чкаловского проездов.

Границы избирательного участка также включают в себя территории СНТ: массива "Заречное", "Пролетарец", "Авторемонтник", "Заречное", "Строитель", "Ижорец", "Луч", "Восток", массива "Заречное", СНТ "Черная Грива" массива "Черная Грива".

Адрес участковой избирательной комиссии: г. Тосно, ул. Боярова, д. 16, 1 подъезд (МКУ "Управление зданиями, сооружениями и объектами внешнего благоустройства"), тел. 8 (81361) 27267.

Помещение для голосования по адресу: г. Тосно, ул. Урицкого, д. 58, (здание базы МКУ "Управление зданиями, сооружениями и объектами внешнего благоустройства"), тел. 8 (81361) 22475.

ИЗБИРАТЕЛЬНЫЙ УЧАСТОК № 881
г. Тосно

В границы избирательного участка включена часть территории г. Тосно: от пересечения ул. Советской с пр. Ленина, далее по ул. Советской до Октябрьской железной дороги Москва – Санкт-Петербург, далее вдоль Октябрьской железной дороги Москва – Санкт-Петербург до пересечения с ул. Окрайняя, далее по ул. Окрайняя до пересечения с пр. Ленина, далее по четной стороне пр. Ленина до Смоляного ручья, далее по Смоляному ручью и р. Тосне до ул. Боярова, далее по Пожарному проезду (пересекая пр. Ленина) и внутриквартальному проезду к зданию Управления Пенсионного фонда РФ ГУ в Тосненском районе Ленинградской области до внутриквартального проезда за домом 65 по пр. Ленина, далее по внутриквартальному проезду за домом 65 по пр. Ленина до пересечения с пр. Ленина, далее по четной стороне пр. Ленина до пересечения с ул. Советской.

Избирательный участок находится в границах улиц: Боярова (от дома 8 до дома 43), Вокзальной (дома 23, 29, от дома 37 до дома 86), Дзержинского, Доокрайней, Коллективной, Красной Набережной (от дома 2 до дома 20), Окрайней, Поперечной, Советской (дом 2а), Школьной, пр. Ленина (дома 44, 46, 48, 65, все индивидуальные дома от дома 112 до дома 228 (четная сторона), переулков Вокзального, Дзержинского, Коллективного, Школьного и Пожарного проездов.

Адрес участковой избирательной комиссии: г. Тосно, пр. Ленина, д. 40 (МКУ СКК "Космонавт"), тел. 8 (81361) 21755.

Помещение для голосования по этому же адресу, тел. 8 (81361) 21755.

ИЗБИРАТЕЛЬНЫЙ УЧАСТОК № 882
г. Тосно

В границы избирательного участка включена часть территории г. Тосно: от пересечения задней межи границ четной стороны земельных участков по ул. Володарского с ул. Пролетарской до границы между земельными участками дома 50 и дома 52 по ул. Володарского, далее по границе между земельными участками дома 50 и дома 52 по ул. Володарского до пересечения с ул. Малая Речная, далее по ул. Малая Речная до пересечения с границами земельных участков нечетной стороны ул. Калинина, далее по границам земельных участков нечетной стороны ул. Калинина до проезда до р. Тосны, далее по проезду до р. Тосны, далее по Заводской набережной до пересечения с ул. Большая Речная, далее по мосту через р. Тосну до Пушкинской набережной, далее по Пушкинской набережной до границы индивидуального земельного участка дома 41 по ул. 2-я Набережная, далее по границе земельного участка дома 41 ул. 2-я Набережная до ул. 2-я Набережная, далее по ул. 2-я Набережная до Трофимова ручья, далее по Трофимову ручью до лесного массива, далее вдоль лесного массива по прямой до гаражного кооператива "Мотор-2", далее вдоль территории гаражного кооператива "Мотор-2" до Октябрьской железной дороги Москва – Санкт-Петербург, далее вдоль Октябрьской железной дороги Москва – Санкт-Петербург до пересечения задней межи границ четной стороны земельных участков по ул. Володарского с ул. Пролетарской.

Избирательный участок находится в границах улиц: Большой Речной, Володарского (от дома 2а до дома 50 четная сторона, от дома 1 до дома 53 нечетная сторона), Заводской, Заречной, Калинина (от дома 4 до дома 52 четная сторона, от дома 1 до дома 53 нечетная сторона), Красных Командиров, Лесной, Малой Речной, Омской, Офицерской, Пролетарской, Светлой, Первой, Второй и Третьей Красноармейских, Заводской набережной (от дома 2 до дома 88) и Пушкинской набережной, проездов Володарского, Землеустроительного, Лесного переулка.

Адрес участковой избирательной комиссии: г. Тосно, пр. Ленина, д. 42 (МКОУ ДОД "Дом детского творчества" (актовый зал), тел. 8 (81361) 21993.

Помещение для голосования по адресу: г. Тосно, Пушкинская набережная, д. 1 (помещение ООО "Авангард"), тел. 8 (81361) 22355.

ИЗБИРАТЕЛЬНЫЙ УЧАСТОК № 883
г. Тосно

В границы избирательного участка включена часть территории г. Тосно: от пересечения Типографского проезда с пр. Ленина, далее по нечетной стороне пр. Ленина до границы населенного пункта на автомобильной дороге федерального значения М10 "Россия" Москва – Санкт-Петербург со стороны Москвы, далее вдоль территории гражданского кладбища по землям сельскохозяйственного назначения до р. Тосны, далее, пересекая р. Тосну, вдоль земель сельскохозяйственного назначения до Смоляного ручья, далее, пересекая Смоляной ручей, по прямой до ул. Блинникова, далее по ул. Блинникова до дома 10, далее по внутриквартальному проезду до проезда за домом 19 по ул. М. Горького, далее по проезду за домом 19 по ул. М. Горького до проезда к д. 20 по ул. Блинникова, далее по проезду к д. 20 по ул. Блинникова до ул. М. Горького, далее, пересекая ул. М. Горького, по внутридомовой территории домов 14, 16 по ул. М. Горького до Типографского проезда, далее по Типографскому проезду до пересечения с пр. Ленина.

Избирательный участок находится в границах улиц: Ани Алексеевой, Гоголя, Гражданской набережной, Зеленой, Красной набережной (от дома 21 до дома 37), Культуры, Новой, Полевой, Полины Осипенко, Социалистической, Первой, Второй и Третьей Ижорской, Первой и Второй Совхозной, Блинникова (дома 14, 16, 18, 20), М. Горького (дома 14, 16, 19б, 21, 23, 23б, 25 и все индивидуальные дома), Серова (дома 71, 76, 76а, 78), Гражданского переулка, Ижорского проезда, пр. Ленина (все индивидуальные дома от дома 141 до дома 289 нечетная сторона).

Адрес участковой избирательной комиссии: г. Тосно, ул. М. Горького, д. 15, муниципальное бюджетное общеобразовательное учреждение "Гимназия № 2 г. Тосно" (1 этаж левая рекреация), тел. 8 (81361) 28931.

Помещение для голосования по этому же адресу, тел. 8 (81361) 28931.

ИЗБИРАТЕЛЬНЫЙ УЧАСТОК № 884
пос. Ушаки

В границах: пос. Ушаки, казармы 56 км; СНТ: "Юбилейное", "Гутлов Ручей" массива "Ушаки", СНТ "Черная Грива" массива "Черная Грива".

Адрес участковой избирательной комиссии: пос. Ушаки, д. 20 (МКУК "Ушакинский центр досуга и народного творчества"), тел. 8 (813-61) 99-390.

Помещение для голосования по этому же адресу, тел. 8 (813-61) 99-390.

ИЗБИРАТЕЛЬНЫЙ УЧАСТОК № 885
с. Ушаки

В границах: с. Ушаки, деревень: Жары, Красный Латыш, Георгиевское, казармы 63, 64 км, Лесничество.

Адрес участковой избирательной комиссии: с. Ушаки, пр. Кирова, д. 200-а (МКОУ "Ушакинская основная общеобразовательная школа № 2"), тел. 8 (81361) 98361.

Помещение для голосования по этому же адресу, тел. 8 (81361) 98361.

ИЗБИРАТЕЛЬНЫЙ УЧАСТОК № 886
д. Тарасово

В границах деревень: Авати, Андрианово, Горка, Гутчево, Мельница, Примерное, Рублево, Сидорово, Тарасово, Усадище, Андриановское лесничество; СНТ "Ударник" массива "Андрианово".

Адрес участковой избирательной комиссии: д. Тарасово, д. 1 (помещение МКУК "Тарасовский СДК"), тел. 8 (81361) 96333.

Помещение для голосования по этому же адресу, тел. 8 (81361) 96276.

ИЗБИРАТЕЛЬНЫЙ УЧАСТОК № 887
пос. Лисино-Корпус

В границах деревень: Машино, Турово, кордонов: Верхние и Нижние Сютти, Зверинец, Малиновка, Пери, Лустовка 54 км, кварталов 204, 116а; поселка Лисино-Корпус СНТ: "Ручеек" массива "Рынделево", СНТ "Чистые пруды" массива "Сютти".

Адрес участковой избирательной комиссии: пос. Лисино-Корпус, ул. Турского, д. 3 (помещение администрации), тел. 8 (81361) 94150.

Помещение для голосования по этому же адресу, тел. 8 (81361) 94150.

ИЗБИРАТЕЛЬНЫЙ УЧАСТОК № 888
пос. Радофинниково

В границах деревень: Дубовик, Еглино, Каменка, Федосьино, Конечки, Гуммолово, Гришкино, поселка Радофинниково, станции Кастенская, казармы 96 км; СНТ массива Радофинниково: "Позитрон"; "Здоровье", "Буревестник", "Климово", "Электрон", "Аврора", "Прибой", "Белочка", "Южное", "Строитель", "Светлана", "Южное-2", "Антей", "Заря", "Грезы", "Лесное-1", "Лесное-2", "Энергия", "Восход", "Полет", "Ромашка", "Надежда", "Машиностроитель".

Адрес участковой избирательной комиссии: пос. Радофинниково, ул. Комсомольская, д. 6 (МКОУ "Радофинниковская основная общеобразовательная школа"), тел. 8 (81361) 91346.

Помещение для голосования по этому же адресу, тел. 8 (81361) 91346.

ИЗБИРАТЕЛЬНЫЙ УЧАСТОК № 889
ГП Рябово

В границы избирательного участка включена часть территории пос. Рябово: от границы населенного пункта Рябово на автодороге М10 "Россия" со стороны Санкт-Петербурга, далее вдоль автодороги М10 "Россия", включая жилую застройку по Московскому шоссе до пересечения с автодорогой "Рябово-Хутор", далее на юго-запад по автодороге "Рябово-Хутор", до пересечения с садоводческим массивом "Рябово-Хутор", далее включая садоводческий массив, по его границам – до пересечения с автодорогой "Рябово-Хутор", далее на северо-восток по автодороге "Рябово-Хутор", далее вдоль автодороги М10 "Россия" до пересечения с Березовой аллеей, далее по Березовой аллее, включая жилую застройку, до земель сельскохозяйственного назначения, далее по границе с землями сельскохозяйственного назначения до границы населенного пункта на автодороге М10 "Россия" со стороны Москвы, далее по прямой линии, пересекая автодорогу М10 "Россия", до ООО "Рябовский завод керамических изделий", далее вдоль СНТ "Керамик" до канализационно-очистных сооружений (КОС), далее по прямой вдоль лесного массива до СНТ "Путеец", далее вдоль СНТ "Путеец", железнодорожных путей ПМС-88 до ул. Ленинградской, далее, пересекая улицу Ленинградскую, вдоль железнодорожных путей ПМС-88 до пересечения с Пельгорским шоссе, далее по задней межевой линии индивидуальной жилой застройки по четной стороне Пельгорского шоссе, пересекая железную дорогу Санкт-Петербург – Москва по прямой линии до реки Мысленка, далее по правому берегу реки Мысленка до пересечения с улицей Станционной, далее по задней межевой линии индивидуальной жилой застройки до границы населенного пункта на автодороге М10 "Россия" со стороны Санкт-Петербурга.

Избирательный участок находится в границах улиц: Восточной, Дорожной, Заводской, Заречной, Ленинградской, Мысленской, Набережной, Новой, Прогонной, Соколовской, Березовой аллеи, Московского шоссе, казарм 73, 74, 75 км, Тяговой подстанции; Вагон-общежитие ПМС-88.

Границы избирательного участка также включают в себя территории СНТ: "Рябина", "Ива", "Ольха", "Русь", "Вагонник", "Лимонный", "Мыслинка", "Темп", "Керамик" массива "Рябово".

Адрес участковой избирательной комиссии: ГП Рябово, ул. Мысленская, д. 7, (администрация Рябовского городского поселения Тосненского района Ленинградской области), тел. 8 (81361) 79254.

Помещение для голосования по этому же адресу, тел. 8 (81361) 79254.

ИЗБИРАТЕЛЬНЫЙ УЧАСТОК № 890
ГП Рябово

В границы избирательного участка включена часть территории пос. Рябово: от пересечения реки Мысленка с улицей Станционной, далее по задней межевой линии индивидуальной жилой застройки по улице Станционной вдоль лесного массива до железной дороги, пересекая железную дорогу, далее вдоль железной дороги в сторону Санкт-Петербурга, включая дом 42 по улице 1-я Линия, далее вдоль лесного массива до Пельгорского шоссе, далее вдоль Пельгорского шоссе до пересечения с дорогой на карьер Красный Латыш, далее вдоль дороги на карьер Красный Латыш до дома № 1 по улице Фрезерной, далее вдоль лесного массива до железнодорожных путей ООО "Пельгорское-М", далее вдоль железнодорожных путей ООО "Пельгорское-М", включая СНТ "Путеец", далее вдоль территории ПМС-88 Октябрьской ж/д до пересечения Пельгорского шоссе с железной дорогой, далее вдоль Пельгорского шоссе до пересечения с рекой Мысленка, далее до пересечения реки Мысленка с улицей Станционной.

Избирательный участок находится в границах улиц: Клубной, Лесной, Нижней, Почтовой, Станционной, Рычина, Связи, Солнечной, Средней, Фрезерной, Школьной, Южной, с Первой по Двенадцатую линии, Пельгорского шоссе, Временного поселка.

Границы избирательного участка также включают в себя территорию СНТ "Путеец" массива "Рябово".

Адрес участковой избирательной комиссии: ГП Рябово, ул. Рычина, д. 8 (МКУК "Пельгорский ДК"), тел. 8 (81361) 68232.

Помещение для голосования по этому же адресу, тел. 8 (81361) 68232.

ИЗБИРАТЕЛЬНЫЙ УЧАСТОК № 891
пос. Сельцо

В границы избирательного участка включена часть территории поселка Сельцо: от моста через реку Тигода по левой стороне поселковой дороги до механического цеха АО "Агротехника", далее до пожарного депо по дороге на очистные сооружения и далее по пришкольному участку МБОУ "Сельцовская СОШ им. Е. М. Мелашенко" до моста через реку Тигоду; деревни Заволожье, Кирково, Русская Волжа, Сустье-Конец.

Избирательный участок находится в границах деревень: Заволожье, Кирково, Русская Волжа, Сустье-Конец, пос. Сельцо (дома 1, 1а, 1б, 2, 2а, 3, 3а, 4, 4а, 5, 5 а, 6, 6а, 7, 7а, 8, 8а, 9, 9а, 10, 10а, 11, 11а, 12, 13, 14, 15 корп. 1, 18).

Границы избирательного участка также включают в себя территорию ДНП "Русская Волжа" массива "Агротехника".

Адрес участковой избирательной комиссии: пос. Сельцо, д. 16 (МБОУ "Сельцовская средняя общеобразовательная школа им. Е. М. Мелашенко"), тел. 8 (81361) 74267.

Помещение для голосования по этому же адресу, тел. 8 (81361) 74267.

ИЗБИРАТЕЛЬНЫЙ УЧАСТОК № 892
пос. Любань

В границах поселков: Любань, Обуховец; деревень: Бородулино, Васькины Нивы, Вериговщина, Ивановское, Ильинский Погост, Костуя, Липки, Новинка, Пельгора, Попрудка, Рамцы; ДНП: "Солнечное", "Белозерье", "Рамцы", "Виктория", "Росток" (часть территории, расположенной у д. Ильинский Погост), СНТ "Тигода".

Адрес участковой избирательной комиссии: пос. Любань, пр. Мельникова, д. 15 (помещение администрации), тел. 8 (81361) 71581.

Помещение для голосования по этому же адресу, тел. 8 (81361) 71581.

ИЗБИРАТЕЛЬНЫЙ УЧАСТОК № 893
пос. Сельцо

В границы избирательного участка включена часть территории поселка Сельцо: от поворота на поселок Красная Дача по Селецкому шоссе, далее по Селецкому шоссе в сторону пос. Сельцо до моста через реку Тигоду, далее по правой стороне поселковой дороги до механического цеха АО "Агротехника", далее вдоль лесного массива по прямой до поворота на поселок Красная Дача; деревни Большое Переходное, Малое Переходное, Коркино, Ямок, хутор Майзит, поселок Красная Дача, ДНП "Росток" (часть территории, расположенной у д. Коркино).

Избирательный участок находится в границах деревень: Большое Переходное, Малое Переходное, Коркино, Ямок, хутора Майзит, поселков: Красная Дача, Сельцо (дома 21, 22, 23/1, 24, 26, 28, 29, 30, 33, 34, 35, 36, 37, 38, 39, 40, 41, 42, 43, 45, 50), Селецкого шоссе.

Границы избирательного участка также включают в себя территории СТ: "Ягодка", "Осока" пос. Сельцо ЗАО "Агротехника".

Адрес участковой избирательной комиссии: пос. Сельцо, д. 16 (МБОУ "Сельцовская средняя общеобразовательная школа им. Е. М. Мелашенко"), тел. 8 (81361) 74267.

Помещение для голосования: пос. Сельцо, д. 18 (МБОУ "Сельцовская средняя общеобразовательная школа им. Е. М. Мелашенко", начальная школа), тел. 8 (81361) 74101.

ИЗБИРАТЕЛЬНЫЙ УЧАСТОК № 894
г. Любань

В границы избирательного участка включена часть территории г. Любани: от границы населенного пункта на автомобильной дороге федерального значения М10 "Россия" Москва – Санкт-Петербург со стороны Санкт-Петербурга до моста через реку Тигода, далее по левой стороне реки Тигоды до Любанского фанерного комбината, далее от Любанского фанерного комбината по Селецкому шоссе до пересечения с дорогой на деревню Коркино, затем по прямой до границы населенного пункта на автомобильной дороге федерального значения М10 "Россия" Москва – Санкт-Петербург со стороны Санкт-Петербурга.

Избирательный участок находится в границах: Селецкого, Московского шоссе; улиц: Заводской, Кима, Коминтерна, Профинтерна, Полевой, Школьной, Жени Масловой; проездов: Селецкого, Московского, Кима, переулков: Кима, Безымянного.

Адрес участковой избирательной комиссии: г. Любань, ул. Алексеенко, д. 24а (МБОУ "Любанская средняя общеобразовательная школа им А. Н. Радищева"), тел. 8 (81361) 71672.

Помещение для голосования: г. Любань, Селецкое шоссе, д. 28 (помещение магазина "Полюс"), тел. 8 (81361) 71273.

ИЗБИРАТЕЛЬНЫЙ УЧАСТОК № 895
г. Любань

В границы избирательного участка включена часть территории г. Любани: от площади 500-летия Любани вдоль ул. Вокзальной до реки Тигоды, далее по правому берегу реки Тигоды до пересечения с Московским шоссе. Далее по Московскому шоссе в сторону Москвы до пересечения с Кузнечным переулком и далее вдоль задней межевой линии индивидуальной жилой застройки вдоль четной стороны Московского шоссе до границы населенного пункта на автомобильной дороге федерального значения М10 "Россия" Москва – Санкт-Петербург со стороны Москвы. Далее по прямой до Октябрьской железной дороги Москва – Санкт-Петербург, далее вдоль Октябрьской железной дороги Москва – Санкт-Петербург до площади 500-летия.

Избирательный участок находится в границах улиц: Береговой, Вокзальной, К. Маркса, Коммунальной, Зеленой, Рябушкина, Огородной, Почтамтской, Профсоюзной, Пугачевской, Сенной, 3 июля, Алексеенко, Больничной, Дзержинского, Кирпичной, Кирпичстрой, Кооперативной, Ленина, Марата, Мира, проезда Горького, Пожарного и Кузнечного переулков, Пожарное депо.

Адрес участковой избирательной комиссии: г. Любань, ул. Карла Маркса, д. 3 (МКУ "Учреждение социального развития и благоустройства"), тел. 8 (81361) 71233.

Помещение для голосования по этому же адресу, тел. 8 (81361) 71233.

ИЗБИРАТЕЛЬНЫЙ УЧАСТОК № 896
г. Любань

В границы избирательного участка включена часть территории г. Любани: от ул. Вишневой до реки Тигоды, далее по правой стороне реки Тигоды до моста, далее по Загородному шоссе до пересечения с ул. Забалканской, далее по прямой до железнодорожного депо, далее до Октябрьской железной дороги Москва – Санкт-Петербург, далее вдоль Октябрьской железной дороги Москва – Санкт-Петербург в сторону Москвы до лесозаготовительного железнодорожного склада 85 км, далее вдоль лесного массива, и далее, вдоль земель сельскохозяйственного назначения до ул. Вишневой.

Избирательный участок находится в границах улиц: Восточной, Вишневой, Горной, Забалканской, Калинина, Коллективной, Красной, Круговой, Садовой, Лесной, Луговой, Парковой, Мариинской, Маяковского, Моховой, Некрасова, Новой, Новоселов, Октября, Орджоникидзе, Островского, Песочной, Пролетарской, Пушкина, Рабочей, Советской, Совхозной, Сосновой, Торговой, Чкалова, Широкой, 1 Мая, переулков: Банного, Поварского, Соснового, проездов: Речного, Забалканского, Большого проспекта, Депо 2, казарм 83, 85 км перегон Бабино-Любань.

Адрес участковой избирательной комиссии г. Любань, ул. Алексеенко, д. 24а (МБОУ "Любанская средняя общеобразовательная школа им А. Н. Радищева"), тел. 8 (81361) 71672.

Помещение для голосования: г. Любань, ул. Торговая, д. 16 (магазин № 69 Тосненского РАЙПО), тел. 8 (81361) 71653.

ИЗБИРАТЕЛЬНЫЙ УЧАСТОК № 897
г. Любань

В границы избирательного участка включена часть территории г. Любани: от границы населенного пункта на автомобильной дороге федерального значения М10 "Россия" Москва – Санкт-Петербург со стороны Санкт-Петербурга по прямой вдоль земель сельскохозяйственного назначения до реки Тигоды, далее вдоль левого берега реки Тигоды до футбольного поля и по прямой до пересечения проспекта Мельникова и улицы Карла Либкнехта, далее вдоль земель сельскохозяйственного назначения до Октябрьской железной дороги Москва – Санкт-Петербург, далее, пересекая Октябрьскую железную дорогу Москва – Санкт-Петербург, и вдоль земель сельскохозяйственного назначения до границы населенного пункта на автомобильной дороге федерального значения М10 "Россия"Москва – Санкт-Петербург со стороны Санкт-Петербурга; д. Болотница, СНТ "Щербаков Хутор".

Избирательный участок находится в границах: Ленинградского и Загородного шоссе, Южного переулка, улиц: В. Алексеева, Березовой Аллеи, Железнодорожной, Интернациональной, Карла Либкнехта, Крайней, Ленинградской, Льва Толстого, Новгородской, Ручейной, Солнечной, Урицкого, Эрджигитова, Тургенева, Гончарова, 50-летия Победы, Молодежной, Офицерской, Нумерова, Лермонтова, 8 Марта, Колхозной, Кирова, Цветочной, Русского проспекта, переулков: Комсомольского, Купального, Речного; проездов: Железнодорожного, на Новгородскую, Новгородского, Русского, Ручейного; деревни Болотница, СНТ "Щербаков Хутор".

Адрес участковой избирательной комиссии: пос. Любань, пр. Мельникова, д. 18 (МКДОУ № 17 "Детский сад общеразвивающего вида пос. Любань"), тел. 8 (81361) 71961.

Помещение для голосования по этому же адресу, тел. 8 (81361) 71961.

ИЗБИРАТЕЛЬНЫЙ УЧАСТОК № 898
д. Трубников Бор

В границах деревень: Трубников Бор, Александровка, Апраксин Бор, Вороний Остров, Ручьи.

Адрес участковой избирательной комиссии: д. Трубников Бор, ул. Мира, д. 1а (МКОУ "Трубникоборская основная общеобразовательная школа"), тел. 8 (81361) 77144.

Помещение для голосования по этому же адресу, тел. 8 (81361) 77144.

ИЗБИРАТЕЛЬНЫЙ УЧАСТОК № 899
д. Бабино

В границы избирательного участка включена часть территории Трубникоборского сельского поселения Тосненского района Ленинградской области: от точки пересечения 608 квартала Осничевского лесничества и 2 квартала Апраксинского лесничества на юго-восток по границе 2 квартала Апраксинского лесничества до реки Грядка, далее на юго-западной по реке Грядка до 9 квартала Апраксинского лесничества, далее на северо-запад вдоль границы 8 квартала Апраксинского лесничества до ручья Ольшон, далее на северо-восток по границе 606 и 607 квартала Оснического лесничества до первоначальной точки.

Избирательный участок находится в границах деревень: Бабино, Бабинская Лука, пос. Бабино, СНТ: "Факел", "Контур", "Спутник", "Электроаппарат", "Кожевник", "Университет", "Кабельщик", "Нева", "Волна", "Заря", "Спектр", "Сплав", "Корабел" массива "Бабино".

Адрес участковой избирательной комиссии: д. Трубников Бор, ул. Парковая, д. 5 (помещение администрации, каб. 2), тел. 8 (81361) 77133.

Помещение для голосования по адресу: д. Бабино, Московское шоссе, д. 63 (помещение фельдшерско-акушерского пункта), тел. 8 (81361) 40214.

ИЗБИРАТЕЛЬНЫЙ УЧАСТОК № 900
д. Померанье

В границы избирательного участка включена часть территории Трубникоборского сельского поселения Тосненского района Ленинградской области: от точки пересечения автомобильной дороги Померанье – Чудской Бор и 50 квартала Любанского лесничества на северо-восток вдоль дороги Померанье – Чудской Бор до границы 51 квартала Любанского лесничества, далее на северо-запад по границе 51 квартала Любанского лесничества до примыкания к 50 кварталу Любанского лесничества, далее на юг по границе 50 квартала до ручья и далее на юго-восток вдоль ручья до исходной точки.

Избирательный участок находится в границах: д. Померанье, пос. Керамик, Казармы; СНТ: "Ручеек", "Ленвест" массива "Керамик".

Адрес участковой избирательной комиссии: д. Трубников Бор, ул. Парковая, д. 5 (помещение администрации), тел. 8 (81361) 91878.

Помещение для голосования по этому же адресу, тел. 8 (81361) 77133.

ИЗБИРАТЕЛЬНЫЙ УЧАСТОК № 901
д. Чудской Бор

В границы избирательного участка включена часть территории Трубникоборского сельского поселения Тосненского района Ленинградской области: от точки пересечения автомобильной дороги Померанье – Кунесть и дороги от железнодорожной станции "Трубниково" на юго-восток по границе 123, 124 кварталов Трубникоборского лесничества до 107 квартала Трубникоборского лесничества, далее на восток по границе 107 квартала, далее на юго-восток по границе 108 и 109 кварталов Трубникоборского лесничества, до 103 квартала Трубникоборского лесничества, далее на северо-восток по границе 103 квартала Трубникоборского лесничества до 96 квартала Трубникоборского лесничества и 519 и 518 кварталов Осниченского лесничества до Чертова ручья, далее на северо-восток по границе 518 квартала до 93 квартала Трубникоборского лесничества, далее на северо-восток до автомобильной дороги Померанье – Кунесть, далее на юго-запад вдоль реки Тверезной до автомобильной дороги Померанье – Кунесть и далее на юго-восток до исходной точки.

В границах деревень: Чудской Бор, Коколаврик, Черемная Гора, Большая Кунесть, Большая Горка, Дроздово; СНТ: "Родник", "Электрик", "Знамя труда", "Монетный двор", "ЛЭТИ", "Полиграфмаш", "Зодчий", "Труд", "Можайское", "Витамин", "Горки", "Химик", "Оптимист", "Азимут", "Здоровье", "Источник", "Радуга", "Монолит", "Ромашка", "Южное", "Эра", "Победа", "Автомобилист", "Боровое М-1 и М-2", "Радиатор", "Любанец", "Лотос" массива "Трубников Бор".

Адрес участковой избирательной комиссии: д. Чудской Бор, ул. Новая, д. 1 (помещение социально-учебного центра), тел. 8 (81361) 77610.

Помещение для голосования по этому же адресу, тел. 8 (81361) 77610.

ИЗБИРАТЕЛЬНЫЙ УЧАСТОК № 902
д. Нурма

В границы избирательного участка включена территория Нурминского сельского поселения Тосненского района Ленинградской области: от пересечения с Шапкинским сельским поселением Тосненского района Ленинградской области в районе 37 квартала Шапкинского участкового лесничества Любанского лесничества, по границам лесных кварталов №№ 37, 40, 46, 52, 55 Шапкинского участкового лесничества Любанского лесничества; далее по смежеству с Тосненским городским поселением Тосненского района Ленинградской области по границам лесных кварталов № 113 Шапкинского участкового лесничества Любанского лесничества, кварталов №№ 47, 46, 45, 44, 43, 34, 22, 13, 4 Ушакинского участкового лесничества Любанского лесничества; далее по границам лесных кварталов №№ 29, 24 Тосненского участкового лесничества Любанского лесничества; далее по границам лесных кварталов №№ 30, 26, 21, 11, 1 Шапкинского участкового лесничества Любанского лесничества; далее по смежеству с Никольским городским поселением Тосненского района Ленинградской области по границам лесных кварталов №№ 127, 128, 129, 130, 131 Ульяновского участкового лесничества Любанского лесничества; далее по смежеству с Кировским муниципальным районом Ленинградской области.

Избирательный участок находится в границах деревень: Нурма, Жоржино, Горки; СНТ: "Кюльвия", "Кюльвия-2", "Весна", "Сосновое", "Надежда", "Мир", "Малиновка", "Клен", "Торфяники", "Кедр"; ДНП: "Нурминские Камы", "Солнечное"; массива "Полевой".

Адрес участковой избирательной комиссии: д. Нурма, дом 10 (МКОУ "Основная общеобразовательная школа "Нурменский центр образования"), 1 этаж, тел. 8 (81361) 92230.

Помещение для голосования по этому же адресу, тел. 8 (81361) 92230.

ИЗБИРАТЕЛЬНЫЙ УЧАСТОК № 903
пос. Шапки

В границах: пос. Шапки, деревни: Белоголово, Ерзуново, Сиголово, Староселье, Надино, Лесничество, Лесопитомник, СНТ "Шапки-2", "Белоголово" массива "Ушаки", ДНТ "Ерзуново-2" д. Ерзуново, ДНТ "Б-Белоголово-2" ЭКО массива "Белоголово".

Адрес участковой избирательной комиссии: пос. Шапки, ул. Нины Куковеровой, д. 4 (помещение администрации), тел. 8 (81361) 97321.

Помещение для голосования по этому адресу, тел. 8 (81361) 97321.

ИЗБИРАТЕЛЬНЫЙ УЧАСТОК № 904
ГП Форносово

В границах: ГП Форносово, д. Новолисино, д. Поги, д. Кайболово, д. Куньголово, д. Новая, д. Рамболово, д. Рынделево, д. Шумба, д. Мыза, станция Новолисино платформы 40 км жилой фонд казармы дома № 3 и № 5; 48 км, станция Стекольное пл. 36, 37 км. СНТ: "Березка", "Гранат", "Корвет", "Макаровец", "Меркурий", "Надежда", "Луч", "Озон", "Огонек", "Поликрафист", "Свет", "Символ", "Успех", "Весна" массива "Форносово", СНТ "Родничок" массива "Поги".

Адрес участковой избирательной комиссии: ГП Форносово, ул. Школьная, д. 3 (помещение администрации), тел. 8 (81361) 63342.

Помещение для голосования: ГП Форносово, Павловское шоссе, д. 29а (МКУК "Форносовский Дом культуры"), тел. 8 (81361) 63657.

ИЗБИРАТЕЛЬНЫЙ УЧАСТОК № 905
ГП Федоровское

В границы избирательного участка включена часть территории поселения в границах: от пересечении улиц Шоссейной и Почтовой, далее в западном направлении по правой стороне улицы Почтовой, включая дома 8 и 9 по улице Центральной, далее по смежеству с Гатчинским муниципальным районом Ленинградской области до пересечения границы Ленинградской области смежной границей Тосненского и Гатчинского района (река Ижора), далее по смежеству с Санкт-Петербургом на северо-восток по границе Тосненского муниципального района Ленинградской области, совпадающей с границей Ленинградской области (место пересечения автодорогой Ям-Ижора – Павловск), далее по смежеству с Тельмановским сельским поселение Тосненского района Ленинградской области на юго-восток по прямой, пересекая земли ЗАО "Племхоз им. Тельмана" и земли АОЗТ "Федоровское", до пересечения с дорогой, ведущей от улицы Почтовой к СНТ "Ижора", далее по дороге до улицы Почтовой, далее в северном, затем в западном направлении по улице Почтовой до пересечения с улицей Шоссейной.

Избирательный участок находится в границах д. Глинка, части территории ГП Федоровское в границах улиц: Центральная, Шоссейная (дома 6, 8, 10, 12), Полевая, Новая, Кленовая, Кольцевая, аллея Березовая, аллея Летняя, аллея Солнечная, проезд Клинский, проезд Садовый, 1-й Счастливый проезд, 2-й Счастливый проезд, 3-й Счастливый проезд, 4-й Счастливый проезд, 5-й Счастливый проезд, 6-й Счастливый проезд, 7-й Счастливый проезд, улица Счастливая, улица Парковая, улица Успешная, улица Александровская, улица Алексеевская, улица Елизаветинская, улица Екатерининская, улица Николаевская, улица Петровская, улица Михайловская, улица Мондоловская, улица 1-я ул. Удачная, улица 2-я Удачная, улица 3-я Удачная, улица 4-я Удачная, улица 5-я Удачная, СНТ: "Глинки-1", "Глинки-2" массива "Глинки", ДНП: "Пушкинское", "Павловское", "Алгоритм-1", "Федоровское".

Адрес участковой избирательной комиссии: ГП Федоровское, ул. Почтовая, д. 7 (помещение ЛОО ООО "Всероссийское общество инвалидов"), тел. 8 (81361) 98532.

Помещение для голосования по адресу: ГП Федоровское, ул. Шоссейная, д. 7 (МКУК "Федоровский дом культуры", помещение спортивного зала), тел. 8 (81361) 98532.

ИЗБИРАТЕЛЬНЫЙ УЧАСТОК № 958
ГП Федоровское

В границы избирательного участка включена часть территории поселения в границах: от пересечения улиц Шоссейной и Почтовой, далее в восточном направлении по правой стороне улицы Почтовой, до пересечения с дорогой, ведущей от улицы Почтовой к СНТ "Ижора", далее по дороге до границы с Тельмановским сельским поселением Тосненского района Ленинградской области, далее по смежеству с Тельмановским сельским поселением Тосненского района Ленинградской области до места впадения реки Винокурка в реку Ижора, далее на юго-восток по реке Винокурка до ответвления автодороги к линейной диспетчерской перекачивающей станции (от автодороги "Россия"), далее на юг вновь по реке Винокурка до реки Полисарка, далее по смежеству с Красноборским городским поселением Тосненского района Ленинградской области на восток по реке Полисарка до южной границы квартала 44 Красноборского лесничества Лисинского лесхоза-техникума, далее по смежеству с Форносовским городским поселением Тосненского района Ленинградской области на запад по южным границам кварталов 44, 43, 42, 41, 40, 39 и 38 Красноборского лесничества Лисинского лесхоза-техникума до границы Тосненского муниципального района Ленинградской области (западная граница квартала 38 этого лесничества), далее по смежеству с Гатчинским муниципальным районом Ленинградской области на северо-запад по границе Тосненского муниципального района Ленинградской области вдоль железнодорожной линии Санкт-Петербург – Новолисино до пересечения границы Ленинградской области смежной с границей Тосненского и Гатчинского районов (река Ижора), включая дома № 1, 2, 3, 4, 5, 6, 7, 8, 9, 10, 11, 12, 13, 14, 15 по улице Гатчинской д. Ладога; далее в северо-восточном направлении по улице Почтовой, далее в восточном направлении по улице Почтовой до пересечения с улицей Шоссейной.

Избирательный участок находится в границах деревень: Аннолово, Ладога, части территории ГП Федоровское в границах улиц: Звездная, Звездный переулок, Шоссейная (дома 1,1а, 5, 5а, 9, 9а, 11, 13, 14, 15, 16, 17, 18, 19, 21, 22), Почтовая (дома 7, 8, 9, 11, 11а), Галерейная, Кедровая, Австрийская, Испанская, Европейская, Греческая, Итальянская, Голландская, Французская, Вознесенская, 1-й Вознесенский проезд, 2-й Вознесенский проезд, 3-й Вознесенский проезд, 4-й Вознесенский проезд, 5-й Вознесенский проезд, улица Меньшиковская, улица Павловская, улица Круговая, 1-я Заречная улица, 2-я Заречная улица, 3-я Заречная улица, 4-я Заречная улица, 5-я Заречная улица, 6-я Заречная улица, 7-я Заречная улица, ДНП "Ладога", ДНТ "Ладога" массив "Ижора".

Адрес участковой избирательной комиссии: ГП Федоровское, ул. Шоссейная, д. 12а (здание администрации), тел. 8 (81361) 65331.

Помещение для голосования по адресу: ГП Федоровское, ул. Шоссейная, д. 7 (МКУК "Федоровский ДК", помещение малого зала), тел. 8 (81361) 65399.

ИЗБИРАТЕЛЬНЫЙ УЧАСТОК № 906
пос. Тельмана

В границы избирательного участка включена часть территории пос. Тельмана: по смежеству с Санкт-Петербургом от пересечения улицы Оборонной с автодорогой "Подъезд к городу Колпино", по направлению к железнодорожной линии Москва – Санкт-Петербург 28 км железной дороги; далее по направлению от западной границы отвода железнодорожной линии Москва – Санкт-Петербург до пересечения с улицей Колпинской; далее по улице Колпинской до пересечения с улицей Красноборской; далее между домами № 32 корпус 2 и № 34 в направлении дома № 40; далее между домами № 40 и № 34 до пересечения с проездом между домами № 34 и № 36; далее по внутридворовому проезду с северной стороны дома № 44 между домами № 44 и № 38; далее между домами № 8 и № 12 до пересечения с автодорогой "Подъезд к городу Колпино"; далее, пересекая автодорогу "Подъезд к городу Колпино", по дворовому проезду вдоль домов № 9 и № 11 (с южной стороны домов) в направлении реки Ижоры; далее по правому берегу реки Ижоры до пересечения с улицей Оборонной г. Колпино Санкт-Петербурга; далее по улице Оборонной до исходной точки.

Избирательный участок находится в границах: пос. Тельмана, дома 5, 5 (корпус 1), 5 (корпус 2), 7, 7 (корп.1), 8, 9, 9 (корпус 1), 11, 11 (корп. 1), 34, 36, 38, 42, 54, улица Квартальная, дома 2, 4, улица Парковая.

Адрес участковой избирательной комиссии: пос. Тельмана, д. 7 (МКОУ "Тельмановская средняя общеобразовательная школа", 1 этаж), тел. 8 (81361) 48393.

Помещение для голосования по этому же адресу, тел. 8 (81361) 48393.

ИЗБИРАТЕЛЬНЫЙ УЧАСТОК № 907
пос. Тельмана

В границы избирательного участка включена часть территории пос. Тельмана: от пересечения реки Ижоры по правому берегу с продолжением внутридворового проезда у дома № 15; далее по внутридворовому проезду вдоль дома № 15 до пересечения с внутридворовым проездом между домами № 15 и № 13; далее по круговому внутридворовому проезду вдоль домов №№ 15, 17, 19, 21, 23, 25, 27, 13; далее по внутридворовому проезду между домами № 13 и № 15 до пересечения с внутридворовым проездом вдоль домов № 15 и № 13; далее по внутридворовому проезду вдоль домов № 15 и № 13 в направлении дома № 14, с пересечением автодороги "Подъезд к городу Колпино"; далее по внутридворовому проезду вдоль дома № 14 до пересечения с внутридворовым проездом между домами № 14 и № 18; далее по внутридворовому проезду между домами № 14 и № 18 до пересечения с внутридворовым проездом вдоль дома № 18; далее по внутридворовому проезду вдоль дома № 18 до дома № 20; далее по внутридворовому проезду вдоль дома № 20 до дома № 22; далее между домами № 20 и № 22; далее по отмостке дома № 20 со стороны дома № 26 в сторону дома № 10; далее между домами № 10 и № 6 до дома № 44; далее между домами № 6 и № 44 до внутридворового проезда между домами № 6 и № 52; далее по внутридворовому проезду между домами № 6 и № 52 до внутридворового проезда между домами № 48 и № 26; далее по отмостке дома № 48 со стороны дома № 26, вдоль домов № 48, № 28, № 30 до дома № 32/1; далее по внутридворовому проезду между домами № 46/1 и № 32/1 до дома № 46; далее между домами № 46 и № 32/1 в направлении дома № 32/2 до пересечения с дорогой по улице Красноборской; далее по дороге по улице Красноборской до пересечения с дорогой, соединяющей автодорогу "Подъезд к городу Колпино" с дорогой на город Никольское; далее по дороге, соединяющей автодорогу "Подъезд к городу Колпино" с дорогой на город Никольское в направлении реки Ижоры, вдоль домов № 46, № 46 корпус 1, № 26, № 22, № 24, № 3, № 16 до пересечения с автодорогой "Подъезд к городу Колпино", далее по прямой до правого берега реки Ижоры, далее по правому берегу реки Ижоры в сторону Колпино Санкт-Петербурга до исходной точки.

Избирательный участок находится в границах: пос. Тельмана: дома 3, 6, 13, 14, 15, 16, 17, 19, 21, 22, 23, 24, 25, 26, 27, 46, 46 корпус 1.

Адрес участковой избирательной комиссии: пос. Тельмана д. 50 (помещение местной администрации муниципального образования Тельмановское сельское поселение (первый этаж, каб. 10), тел. 8 (81361) 48833.

Помещение для голосования: пос. Тельмана, ул. Красноборская, д. 5 (помещение Тельмановской врачебной амбулатории ГБУЗ Ленинградской области "Тосненская клиническая межрайонная больница"), тел. 8 (81361) 48390.

ИЗБИРАТЕЛЬНЫЙ УЧАСТОК № 908
пос. Тельмана

В границы избирательного участка включена часть территории пос. Тельмана: от пересечения реки Ижоры по правому берегу с продолжением внутридворового проезда у дома № 15; далее по внутридворовому проезду вдоль дома № 15 до пересечения с внутридворовым проездом между домами № 15 и № 13; далее по круговому внутридворовому проезду вдоль домов №№ 15, 17, 19, 21, 23, 25, 27, 13; далее по внутридворовому проезду между домами № 13 и № 15 до пересечения с внутридворовым проездом вдоль домов № 15 и № 13; далее по внутридворовому проезду вдоль домов № 15 и № 13 в направлении дома № 14, с пересечением автодороги "Подъезд к городу Колпино"; далее по внутридворовому проезду вдоль дома № 14 до пересечения с внутридворовым проездом между домами № 14 и № 18; далее по внутридворовому проезду между домами № 14 и № 18 до пересечения с внутридворовым проездом вдоль дома № 18; далее по внутридворовому

проезду вдоль дома № 18 до дома № 20; далее по внутридворовому проезду вдоль дома № 20 до дома № 22; далее между домами № 20 и № 22; далее по отмостке дома № 20 со стороны дома № 26 в сторону дома № 10; далее между домами № 10 и № 6 до дома № 44; далее между домами № 6 и № 44 до внутридворового проезда между домами № 6 и № 52; далее по внутридворовому проезду между домами № 6 и № 52 до внутридворового проезда между домами № 48 и № 26; далее по отмостке дома № 48 со стороны дома № 26, вдоль домов № 48, № 28, № 30 до дома № 32/1; далее по внутридворовому проезду между домами № 46/1 и № 32/1 до дома № 46; далее между домами № 46 и № 32/1 в направлении дома № 32/2 до пересечения с дорогой по улице Красноборской; далее по дороге по улице Красноборской до пресечения с дорогой, соединяющей автодорогу "Подъезд к городу Колпино" с дорогой на город Никольское; далее по дороге, соединяющей автодорогу "Подъезд к городу Колпино" с дорогой на город Никольское, до пересечения с улицей Зеленой; далее по границе земельных участков нечетной стороны улицы Зеленой до полосы отвода железнодорожной линии Москва – Санкт-Петербург; далее по прилегающему к железнодорожной линии Москва – Санкт-Петербург проезду от улицы Зеленой до улицы Колпинской, далее по улице Колпинской до пересечения с улицей Красноборской, далее между домами № 32 корпус 2 и № 34 в направлении дома № 40, далее между домами № 40 и № 34 до пересечения с проездом между домами № 34 и № 36, далее по внутридворовому проезду с северной стороны дома № 44 между домами № 44 и № 38, далее между домами № 8 и № 12 до пересечения с автодорогой "Подъезд к городу Колпино", далее по дворовому проезду вдоль домов № 9 и № 11 (с южной стороны домов) в направлении реки Ижоры, далее по правому берегу реки Ижоры до исходной точки.

Избирательный участок находится в границах: пос. Тельмана, дома 9 корпус 2, 10, 11 корпус 2, 12, 18, 20, 28, 30, 32 корпус 1, 32 корпус 2, 40, 44, 48, улицы Колпинской, Луговой, Полевой, Центральной, Садовой, Железнодорожной, Зеленой, Красноборской.

Адрес участковой избирательной комиссии: пос. Тельмана, д. 50 (помещение местной администрации муниципального образования Тельмановское сельское поселение, 1 этаж), тел. 8 (813-61) 48833.

Помещение для голосования по этому же адресу, тел. 8 (81361) 48833.

ИЗБИРАТЕЛЬНЫЙ УЧАСТОК № 909
пос. Тельмана

В границы избирательного участка включена часть территории пос. Тельмана: по смежеству с Санкт-Петербургом от пересечения улицы Оборонной с улицей Московской; далее по улице Московской до дома 1 по Ладожскому бульвару; далее по внутридворовой территории между домами 14 по улице Ижорского батальона (Колпино) и 1 по Ладожскому бульвару в направлении железнодорожной линии Москва – Санкт-Петербург до пересечения с внутридворовым проездом между домом 1 корп. 1 и домом 7 по Ладожскому бульвару; далее по внутридворовому проезду между домом 4 по ул. Московской и домом 5 по Ладожскому бульвару; далее по пустырю до внутридворового проезда между домом 5 и домом 7 по ул. Онежской, пересекая продолжение ул. Оборонной до дома 2 по ул. Квартальной; от дома 2 по ул. Квартальной до исходной точки.

Избирательный участок находится в границах: пос. Тельмана, дома 1, 2, 3 по ул. Онежской; дома 4, 6 по ул. Московской; дом 1 корп. 1 по Ладожскому бульвару.

Адрес участковой избирательной комиссии: пос. Тельмана, д. 50 (помещение администрации муниципального образования Тельмановское сельское поселение, 1 этаж), тел. 8 (81361) 48833.

Помещение для голосования: пос. Тельмана, ул. Онежская, д. 5 ("ТРК АЛМАЗ", 1 этаж), тел. 8-911-827-00-75.

ИЗБИРАТЕЛЬНЫЙ УЧАСТОК № 959
пос. Тельмана

В границы избирательного участка включена часть территории пос. Тельмана: от внутридворового проезда между домом 1 корп. 1 и домом 7 по Ладожскому бульвару в направлении железнодорожной линии Москва – Санкт-Петербург между домом 14 корп. 3 по ул. Ижорского Батальона (Колпино) и домом 7 по Ладожскому бульвару; далее по линии отвода железнодорожной линии Москва – Санкт-Петербург до 28 км железной дороги; далее по направлению к ул. Оборонной до пересечения с внутридворовым проездом между домом 7 и домом 5 по ул. Онежской; далее по пустырю до внутридворового проезда между домом 4 по ул. Московской и домом 5 по Ладожскому бульвару; далее по внутридворовому проезду между домом 1 корп. 1 и домом 7 по Ладожскому бульвару до исходной точки.

Избирательный участок находится в границах: пос. Тельмана: дома 1, 2, 3, 3 корп. 1, 5 по улице Октябрьская; дом 7 по улице Онежская; дома 5, 7 по Ладожскому бульвару.

Адрес участковой избирательной комиссии: пос. Тельмана, д. 50 (помещение местной администрации муниципального образования Тельмановское сельское поселение, 1 этаж), тел. 8 (81361) 48833.

Помещение для голосования: пос. Тельмана, ул. Онежская, д. 5 ("ТРК АЛМАЗ", 1 этаж), тел. 8-911-781-13-47.

ИЗБИРАТЕЛЬНЫЙ УЧАСТОК № 910
пос. Войскорово

В границах: пос. Войскорово, д. Пионер, д. Ям-Ижора, СНТ: "микрорайон Самсоновка", СНТ "Ижора" массива "Ижора", СНТ "Флора" массива "Федоровское", СНТ "НИИЭФА" массива "Ям-Ижора", ПСК "ГринПарк", ДНП "Ижорец", СНТ "Ижорец-2".

Адрес участковой избирательной комиссии: пос. Войскорово, д. 3 (МКОУ "Войскоровская основная общеобразовательная школа" (1 этаж), тел. 8 (81361) 67305.

Помещение для голосования по этому же адресу, тел. 8 (81361) 67305.

ИЗБИРАТЕЛЬНЫЙ УЧАСТОК № 911
ГП Красный Бор

В границы избирательного участка включена часть территории пос. Красный Бор: от проходной филиала РТРС "Санкт-Петербургский РЦ" по четной стороне ул. Комсомольской до пересечения с задней межевой линией индивидуальной жилой застройки четной стороны Советского проспекта, далее в сторону Октябрьской железной дороги Москва – Санкт-Петербург вдоль задней межевой линии индивидуальной жилой застройки четной стороны Советского проспекта, пересекая Октябрьскую железную дорогу Москва – Санкт-Петербург, вдоль нее в сторону Москвы до тяговой подстанции ПС-482; далее вдоль границы тяговой подстанции до пересечения с границей дачного массива "Поркузи", далее по прямой вдоль границы дачного массива "Поркузи", включая деревню Поркузи, до пересечения с автомобильной дорогой Ям-Ижора – Никольское, далее по автомобильной дороге Ям-Ижора – Никольское в сторону Московского шоссе, далее по ул. 1-я Красная дорога до ул. Красная дорога, далее вдоль восточной межевой линии земельного участка д. 2 по ул. Красная дорога до братского захоронения, от братского захоронения до ул. 2-я Красная дорога, по ул. 2-я Красная дорога в сторону Октябрьской железной дороги Москва – Санкт-Петербург, далее вдоль Октябрьской железной дороги Москва – Санкт-Петербург в сторону Москвы до пересечения ул. Комсомольской с задней межевой линией индивидуальной жилищной застройки четной стороны Советского проспекта, далее по нечетной стороне ул. Комсомольской до проходной филиала РТРС "Санкт-Петербургский РЦ"; деревни Мишкино, Феклистово, Поркузи.

Избирательный участок находится в границах улиц: Бадаевской, Дзержинского, Железнодорожной, Игнатьевской, Колхозной, Московской, Октябрьской, Полярной, Рабочей, Комсомольской, Тяговой подстанции, Первой, Второй, Третьей, Четвертой, Пятой Красных дорог, Московской дороги, переулков: Бадаевского, Рабочего, Бадаевского проезда, проспекта Ленина, казарм 33, 34 км; деревень Феклистово, Мишкино, Поркузи.

Границы избирательного участка также включают в себя территории СНТ: "Тюльпан", "Поркузи-Д", "Заречье", "Поляны", "Мечта", "Озерки", "Красноборец", "Красноборец-1", "Поркузи-5" массива "Поркузи", СНТ "Поркузи" массива "Мишкино-Поркузи", микрорайон Степановка.

Адрес участковой избирательной комиссии: ГП Красный Бор, ул. Комсомольская, д. 2а (Муниципальное казенное дошкольное образовательное учреждение № 28 ГП Красный Бор. "Детский сад общеразвивающего вида с приоритетным осуществлением деятельности по познавательно-речевому развитию детей"), тел. 8 (81361) 62503.

Помещение для голосования по этому же адресу, тел. 8 (81361) 62503.

ИЗБИРАТЕЛЬНЫЙ УЧАСТОК № 912
ГП Красный Бор

В границы избирательного участка включена часть территории пос. Красный Бор: от МКОУ "Красноборская средняя общеобразовательная школа" до пересечения с задней межевой линией индивидуальной жилой застройки четной стороны Советского проспекта в сторону Октябрьской железной дороги Москва – Санкт-Петербург, далее вдоль Октябрьской железной дороги Москва – Санкт-Петербург в сторону Санкт-Петербурга до северной межевой линии д. 24 по Краснослободской улице, далее по задней межевой линии индивидуальной жилой застройки четной стороны Краснослободской улицы в сторону ул. Воскова, далее по задней межевой линии индивидуальной жилой застройки нечетной стороны ул. Воскова до границы земельного участка Красноборской больницы восстановительного лечения, далее по ул. 8-я Дорога в сторону Московского шоссе до пересечения с ул. 6-я Линия, далее по прямой в сторону ул. Промышленной, вдоль задней межевой линии индивидуальной жилой застройки четной стороны ул. Строителей до пересечения с ул. Промышленной, далее по ул. Промышленной до пересечения с задней межевой линией индивидуальной жилой застройки четной стороны Советского проспекта, далее вдоль задней межевой линии индивидуальной жилой застройки по четной стороне Советского проспекта до МКОУ "Красноборская средняя общеобразовательная школа".

Избирательный участок находится в границах улиц: Вокзальной, Воскова, Горской, Детскосельской, Дубровской, Калинина, Колпинской, Культуры, Краснослободской, Малой Новой, Марата, Народной, Панфилова, Парковой, Садовой, 1-й Новой, Девятая, Десятая и Одиннадцатая дорога, переулков: Гагарина, Дубровского, Культурного, проездов: Дубровского, Паркового, Четвертого, Советского проспекта.

Адрес участковой избирательной комиссии: ГП Красный Бор, пр. Советский, д. 47 (МКОУ "Красноборская средняя общеобразовательная школа"), тел. 8 (81361) 62272.

Помещение для голосования по этому же адресу, тел. 8 (81361) 62272.

ИЗБИРАТЕЛЬНЫЙ УЧАСТОК № 913
ГП Красный Бор

В границы избирательного участка включена часть территории пос. Красный Бор: от пересечения Красноборского пр. и ул. 8-я Дорога, далее по ул. 8-я Дорога в сторону Московского шоссе до пересечения с ул. 6-ая линия, далее по ул. 6-я линия в сторону Санкт-Петербурга до пересечения с ул. 4-я Дорога, далее по прямой в сторону Санкт-Петербурга до пересечения 3-й улицы с ул. Межевой, далее по улице Межевой до пересечения с ул. Красная дорога, далее по ул. Красная дорога в сторону г. Никольское до ул. 1-я Красная дорога, далее по прямой в сторону ул. Воскова вдоль задней межевой линии индивидуальной жилой застройки нечетной стороны Красноборской улицы до пересечения с задней межевой линией индивидуальной жилой застройки нечетной стороны ул. Воскова, далее в сторону Московского шоссе до пересечения с Красноборским проспектом, по Красноборскому пр. до пересечения с ул. 8-я Дорога.

Избирательный участок находится в границах проспектов: Большого, Карла Маркса, Красноборского, Красного, Энгельса, улиц: Красноборской, Красная дорога, Первой, Второй, Третьей, Четвертой, Пятой, Шестой, Центральной, Седьмой и Восьмой дорог, Первой, Второй, Третьей, Четвертой, Пятой и Шестой линий, Николаевской, Крутикова, Строителей, Марковской, Межевой, Игнатова, Второй, Третьей, Четвертой, пер. Земского, Зеленой.

Адрес участковой избирательной комиссии: ГП Красный Бор, ул. Культуры, д. 62а (помещение администрации), тел. 8 (81361) 62260.

Помещение для голосования по этому же адресу, тел. 8 (81361) 62260.

ИЗБИРАТЕЛЬНЫЙ УЧАСТОК № 914
ГП Ульяновка

В границы избирательного участка включена часть территории ГП Ульяновка: по четной стороне Ульяновского шоссе от пересечения с Московским шоссе, пересекая улицы: Комсомола, Крупской, К. Маркса, Ю. Ленинца, на пересечении с ул. Щербакова вдоль Октябрьской железной дороги Москва – Санкт-Петербург до лесного массива, далее вдоль железной дороги Мга – Гатчина до пересечения с Московским шоссе, включая все жилые дома по Московскому шоссе, 1-му и 2-му Московскому проезду, далее по нечетной стороне Московского шоссе, включая все жилые дома по 2-му Московскому проезду и Московскому шоссе, затем по четной стороне Московского шоссе, включая все жилые дома по 1-му Московскому проезду и Московскому шоссе, до пересечения с Ульяновским шоссе.

Избирательный участок находится в границах: Московского и Ульяновского шоссе (четная сторона), улиц: 1-й, 2-й и 3-й Колхозных, Ульяновской дорожки, ул. Щербакова (от Ульяновского шоссе к г. Тосно), Ленинградской (от Ульяновского шоссе к г. Тосно), Лесной, Комсомола (от Ульяновского шоссе к г. Тосно), Колхозной, Крупской (от Ульяновского шоссе к г. Тосно), К. Маркса (от Ульяновского шоссе к г. Тосно), Луговой, Юного Ленинца (от Ульяновского шоссе к г. Тосно), переулков К. Маркса, Лугового и Энергетиков, 1-го, 2-го и 3-го переулков Юного Ленинца, 1-го, 2-го Московских проездов, казармы 42 км, 44 км.

Границы избирательного участка также включают в себя территории СНТ: "Саблинка" (с 1-й по 10-ю линию), "Саблинка-2", "Ручеек" массива пос. Ульяновка.

Адрес участковой избирательной комиссии: ГП Ульяновка, ул. 2-я Футбольная, д. 1 (МКОУ "Саблинская основная общеобразовательная школа" (1 этаж, помещение напротив центрального входа), тел. 8 (81361) 93505.

Помещение для голосования по этому же адресу, тел. 8 (81361) 93505.

ИЗБИРАТЕЛЬНЫЙ УЧАСТОК № 915
ГП Ульяновка

В границы избирательного участка включена часть территории ГП Ульяновка: от пересечения Ульяновского шоссе с 1-й Колхозной улицей, далее по ул. 1-й Колхозной до начала 2-й и 3-й Колхозных улиц, далее по 3-й Колхозной улице до пересечения с дорогой, ведущей от Московского шоссе по направлению в г. Отрадное, затем по улице 4-я Футбольная до пересечения с ул. К. Маркса, далее по ул. К. Маркса до пересечения с дорогой, ведущей от Московского шоссе по направлению в г. Отрадное, далее вдоль лесного массива до пересечения с 1-й Футбольной улицей, далее по 1-й Футбольной улице вдоль Октябрьской железной дороги Москва – Санкт-Петербург до пересечения Ульяновского шоссе с ул. Щербакова, далее по Ульяновскому шоссе до пересечения с 1-й Колхозной улицей.

Избирательный участок находится в границах улиц: Энгельса, Коммунальной, Набережной, Юного Ленинца (от Ульяновского шоссе к ст. Поповка), Ленинградской (от Ульяновского шоссе к ст. Поповка), Красноборской, Малинина, 1-й, 2-й, 4-й, 5-й Футбольных, Декабристов, Крайней, Елизарова, 9 Января, 3 Июля, Крупской (от Ульяновского шоссе к ст. Поповка), Комсомола (от Ульяновского шоссе к ст. Поповка), К. Маркса (от Ульяновского шоссе к ст. Поповка), Щербакова (от Ульяновского шоссе к ст. Поповка), Ульяновское шоссе (от дома 1 до 1-й Колхозной), переулков: Декабристов, Комсомола, 3 Июля, Крупской.

Адрес участковой избирательной комиссии: ГП Ульяновка, ул. 2-я Футбольная, д. 1 (МКОУ "Саблинская основная общеобразовательная школа" (1 этаж, правая рекреация), тел. 8 (81361) 93505.

Помещение для голосования по этому же адресу, тел. 8 (81361) 93505.

ИЗБИРАТЕЛЬНЫЙ УЧАСТОК № 916
ГП Ульяновка

В границы избирательного участка включена часть территории ГП Ульяновка: от железнодорожной станции "Саблино" по ул. Левая линия вдоль Октябрьской железной дороги Москва – Санкт-Петербург, далее по ул. Дачной до дороги, ведущей от Московского шоссе по направлению в г. Отрадное, и вдоль нее до пересечения с улицей Зеленой, далее по улице Зеленой до пересечения с 1-й улицей, далее по 1-й улице, пересекая Советский проспект, до ул. О. Кошевого, далее по ул. О. Кошевого до дома № 40 по ул. Победы, далее вдоль д. 44 по ул. Победы, далее вдоль МКДОУ № 2 "Детский сад комбинированного вида пос. Ульяновка" до ул. 8-го Марта, далее по ул. 8-го Марта до пересечения с ул. Победы, далее до пересечения с улицей Пионерской и по ней до пересечения с ул. Калинина, далее по ул. Калинина до пересечения с ул. С. Перовской и по ней до пересечения с Советским проспектом, далее по Советскому проспекту до железнодорожной станции "Саблино".

Избирательный участок находится в границах улиц: Типографской, Кузнечной, Свободной, Пролетарской, Колпинской, Березовой, Серова, Кирпичной, Октябрьской, Чкалова, Пригородной, П. Осипенко, Дачной, Левой линии, 1-й, 2-й и 3-й Совхозных, Зеленой, Пионерской, С. Перовской, Мариинской, Южной, Победы (от дома 1 до дома 33), Владимирской, 8 Марта, Кладбищенской, Березовой аллеи, Советского проспекта, Свободного, Советского, Кирпичного, Раскова, Дачного, Кузнечного и Безымянного переулков, Свободного и Школьного проезда, Ульяновского лесничества.

Адрес участковой избирательной комиссии: ГП Ульяновка, ул. Колпинская, д. 6 (МКОУ ДОД "Ульяновская детская музыкальная школа"), тел. 8 (81361) 93481.

Помещение для голосования по этому же адресу, тел. 8 (81361) 93481.

ИЗБИРАТЕЛЬНЫЙ УЧАСТОК № 917
ГП Ульяновка

В границы избирательного участка включена часть территории ГП Ульяновка: от железнодорожной станции "Саблино" по Советскому проспекту до пересечения с ул. С. Перовской, далее до пересечения с ул. Калинина, далее по ул. Калинина до пересечения с Пожарным переулком, далее по Пожарному переулку до пересечения с улицей Самойловской, далее по улице Самойловской до реки Тосны, далее вдоль реки Тосны до пересечения с автодорогой Большая Ижора – Кировск, далее вдоль автодороги Большая Ижора – Кировск до пересечения с ул. Б. Речная, далее по ул. Б. Речная до железнодорожного переезда через железную дорогу Мга – Гатчина, далее вдоль железной дороги Мга – Гатчина, мимо ГКУЗ "Ульяновская областная психиатрическая больница" до ул. Вокзальной, далее по улице Вокзальной до железнодорожной станции "Саблино".

Избирательный участок находится в границах улиц: Школьной, Захарьевской, Болотной, Театральной, Морозова, Калинина (от вокзала до Пожарного пер.), Вокзальной, В. Слуцкой, М. Речной, Б. Речной, Речной, К. Либкнехта, Р. Люксембург, Черниговской, Полевой, Лермонтова, Самойловской, проспекта Володарского (от ул. Вокзальной до Пожарного переулка), 1-го, 2-го и 3-го Володарских проездов; Налимовского тупика, Лермонтовского, Сергеевского, Пушкинского, Индустриального, К. Либкнехта, Шестого, Владимирского и Георгиевского переулков, Зеленого и с Первого по Десятый Речных проездов, проезд Полковника Лещева, проезд Полковника Соколова, проезд Полковника Большакова, проезд Героя Тупицина, проезд Полковника Важенина, проезд Полковника Клюканова, проезд Лейтенанта Капорикова, проезд Капитана Тяжева, проезд Капитана Васильева, проезд Медика Мурашовой.

Адрес участковой избирательной комиссии: ГП Ульяновка, Советский пр., д. 3 (МКУК ТКЦ "Саблино"), тел. 8 (81361) 93379.

Помещение для голосования по этому же адресу, тел. 8 (81361) 93379.

ИЗБИРАТЕЛЬНЫЙ УЧАСТОК № 918
ГП Ульяновка

В границы избирательного участка включена часть территории ГП Ульяновка: от Пожарного переулка по ул. Калинина до конца, далее по проспекту Володарского до д. 135, далее вдоль жилых домов к реке Тосне, далее вдоль реки Тосна до железной дороги Мга – Гатчина, затем вдоль железной дороги Мга – Гатчина до пересечения с улицей Самойловской, далее по улице Самойловской до Пожарного проезда, далее по Пожарному проезду до пересечения с ул. Калинина.

Избирательный участок находится в границах улиц: Калинина (от Пожарного переулка до конца улицы), Железнодорожной, Пушкинской, Аксакова, Набережной р. Тосны, Державина, Тургенева, Гоголя, Песочной, Лескова, Чехова, Некрасова, Чернышевского, Григоровича, Потапенко, Достоевского, Салтыкова-Щедрина, Тосненской, Л. Толстого, Ломоносова, М. Горького, Лейкина, Новой, Жуковского, М. Гертово, проспекта Володарского (от Пожарного пер. до конца проспекта, кроме дома 135), Пожарного, Михайловского и Железнодорожного переулков, железнодорожной казармы Мгинской линии.

Адрес участковой избирательной комиссии: ГП Ульяновка, ул. Победы, д. 34 (администрация Ульяновского городского поселения Тосненского района Ленинградской области), тел. 8 (81361) 93357.

Помещение для голосования: ГП Ульяновка, пр. Володарского, д. 68 (МКОУДО "ДДТ пос. Ульяновка", помещение библиотеки), тел. 8 (81361) 93391.

ИЗБИРАТЕЛЬНЫЙ УЧАСТОК № 919
ГП Ульяновка

В границы избирательного участка включена часть территории ГП Ульяновка: от пересечения ул. О. Кошевого и 1-й улицы до пересечения 1-й улицы и ул. Зеленой, далее по ул. Зеленой до пересечения с дорогой, ведущей от г. Отрадное по направлению Московского шоссе, далее вдоль границ садоводства до пересечения с ручьем Малым, далее вдоль ручья Малого до пересечения с 8-й улицей, далее по 8-й улице, включая дома 39, 41 до пересечения с ул. Парковой, далее по ул. Парковой, пересекая улицы с 8-й по 15-ю, включая 15-ю улицу, пересекая Советский проспект, далее к реке Тосне, далее вдоль реки Тосны до дома 135 по проспекту Володарского, далее по проспекту Володарского до ул. Калинина и ул. Победы, включая дома с 35 по 44, далее до пересечения ул. О. Кошевого и 1-й улицы.

Избирательный участок находится в границах улиц: Калинина (дома 224, 226), с Первой по Пятнадцатую, О. Кошевого, Победы (с дома 35 до дома 44), Гукасяна, Парковой, Володарского проспекта (дом 135), Паркового переулка, проезда между 14 и 15 улицами, СНТ Саблинское (Солнечный проезд, Цветочный проезд, Центральный проезд, Дачный проезд, Западный проезд, Северный проезд).

Адрес участковой избирательной комиссии: ГП Ульяновка, ул. Победы, д. 34 (администрация Ульяновского городского поселения Тосненского района Ленинградской области), тел. 8 (81361) 93715.

Помещение для голосования: ГП Ульяновка, пр. Володарского, д. 68 (МКОУДО "ДДТ пос. Ульяновка", помещение гостиной), тел. 8 (81361) 93391.

ИЗБИРАТЕЛЬНЫЙ УЧАСТОК № 920
г. Никольское

В границы избирательного участка включена часть территории города Никольское: от пересечения Советского проспекта и улицы Первомайской, далее по четной стороне улицы Первомайской по правому берегу реки Тосны до смежества с Санкт-Петербургом от пересечения проселочной дорогой северной границы квартала 4 Ульяновского лесничества Лисинского лесхоз-техникума на северо-восток по границе Тосненского муниципального района, совпадающей с границей Ленинградской области, до пересечения границы Ленинградской области смежной границей Тосненского и Кировского районов (река Тосна), далее на северо-восток по смежной границе Тосненского и Кировского муниципальных районов до пересечения с автомобильной дорогой Отрадное-Ульяновка, далее по правой стороне автомобильной дороги Отрадное – Ульяновка в направлении ГП Ульяновка до гаражного кооператива "Белая дача", далее вдоль гаражного кооператива "Белая дача" в сторону Советского проспекта, далее по нечетной стороне Советского проспекта в сторону пос. Ульяновка до пересечения с проездом к "ООО "ЛСР. Стеновые", далее по проезду к "ООО "ЛСР. Стеновые" до насосной станции третьего водоподъема, от нее по прямой до пересечения Советского проспекта и улицы Первомайской.

Избирательный участок находится в границах: Советского проспекта (дома 184, 186, 188, 194, 200, 237, 239, 241, 243, 245, 249, 253, 255, 257), улиц: Первомайской (дома 2, 4, 6, 8, 12), Пролетарской, Хвойного переулка.

Границы избирательного участка также включают в себя территории СНТ "Белая Дача", СНТ "Керамик", "Минин Ручей" массива "Никольское".

Адрес участковой избирательной комиссии: г. Никольское, ул. Первомайская, д. 10 (МБОУ "Средняя общеобразовательная школа № 2 г. Никольское" (вход со двора), тел. 8 (81361) 56099.

Помещение для голосования по этому же адресу, тел. 8 (81361) 56099.

ИЗБИРАТЕЛЬНЫЙ УЧАСТОК № 921
г. Никольское

В границы избирательного участка включена часть территории города Никольское: от пересечения Советского проспекта и улицы Первомайской, далее по нечетной стороне улицы Первомайской до реки Тосны, далее, пересекая реку Тосну, и далее по левому берегу реки Тосны до лесного массива, далее вдоль лесного массива до пересечения с задней межевой линией индивидуальной жилой застройки по улице Заречной, далее по задней межевой линии индивидуальной жилой застройки по улице Песчаной до газораспределительной станции. От нее по прямой через земли сельскохозяйственного назначения до дороги Никольское – Красный Бор, далее по дороге Никольское – Красный Бор в сторону города Никольское до реки Тосны, далее, пересекая реку Тосну, и далее по правому берегу реки Тосны до стадиона, далее по прямой до пересечения Советского проспекта и улицы Первомайской.

Избирательный участок находится в границах улиц: Первомайской (дома 1, 3, 9, 11, 11/1, 13, 13/1, 15, 17 корп. 1, 17 корп. 2), Полевой, Речной, Мирной, Песчаной, Заречной, СНТ "Речное".

Адрес участковой избирательной комиссии: г. Никольское, ул. Первомайская, д. 10 (МБОУ "Средняя общеобразовательная школа № 2 г. Никольское" (главный вход), тел. 8 (81361) 54865.

Помещение для голосования по этому же адресу, тел. 8 (81361) 54865.

ИЗБИРАТЕЛЬНЫЙ УЧАСТОК № 922
г. Никольское

В границы избирательного участка включена часть территории города Никольское: от пересечения Советского проспекта и ул. Заводской, далее по прямой до перекрестка ул. Заводской – ул. Лесной, далее по четной стороне ул. Лесной до пересечения с ул. Пионерской, далее в направлении здания судебного участка № 72, далее по нечетной стороне улицы Театральной до пересечения с Советским проспектом, далее по прямой по Советскому проспекту в сторону г. Отрадное до пересечения с ул. Заводской.

Избирательный участок находится в границах улиц: Заводской, Спортивной, Театральной (дома 3, 5), Лесной (дома 2, 4, 6, 8, 10, 12), Комсомольской (дома 4, 5, 6, 7, 10, 11), Советского проспекта (дома 168, 170, 172, 174, 176, 178).

Адрес участковой избирательной комиссии: г. Никольское, Советский пр., д. 166А (МКУ "Никольский дом культуры"), тел. 8 (81361) 52728.

Помещение для голосования по этому же адресу, тел. 8 (81361) 52728.

ИЗБИРАТЕЛЬНЫЙ УЧАСТОК № 923
г. Никольское

В границы избирательного участка включена часть территории города Никольское: от пересечения Советского проспекта и четной стороны ул. Театральной, далее по четной стороне ул. Театральной до пересечения с ул. Комсомольской, далее по прямой вдоль детской площадки до жилого дома по ул. Комсомольской 12 , далее по прямой в направлении ул. Пионерской, далее по ул. Пионерской до торца дома № 8 ул. Лесной, далее по нечетной стороне ул. Лесной до перекрестка с ул. Спортивной, далее по прямой на восток до пересечения с границей гаражного кооператива "Пионер", далее в направлении гимназии № 1 до пересечения с улицей Школьной, далее по прямой на запад до магазина фирмы ОПС, далее по прямой на юг до Власьего ручья, далее по прямой до пересечения с Советским проспектом, далее по прямой по Советскому проспекту в сторону г. Отрадное до пересечения с четной стороной улицы Театральной.

Избирательный участок находится в границах улиц: Лесная д. 1, Пионерской (дома 1, 3, 5, 2, 4, 6), Школьной (дома 2, 2б, 4, 6, 9), Комсомольской (дома 12, 14, 15, 16, 17, 18), Театральной (дома 4, 6), Советского проспекта (дома 162, 166).

Адрес участковой избирательной комиссии: г. Никольское, ул. Школьная, д. 11 (МБОУ "Гимназия № 1 г. Никольское"), тел. 8 (81361) 55721.

Помещение для голосования по этому же адресу, тел. 8 (81361) 55721.

ИЗБИРАТЕЛЬНЫЙ УЧАСТОК № 924
г. Никольское

В границы избирательного участка включена часть территории Никольского городского поселения Тосненского района Ленинградской области: от ГБУЗ "Тосненская КМБ Никольская городская больница" по прямой к УФПС г. Санкт-Петербурга и Ленинградской области филиала ФГУП "Почта России" ОПС Никольское до пересечения с улицей Школьной, далее по прямой в направлении МБОУ "Гимназия № 1 г. Никольское" до пересечения с железнодорожным полотном ООО "Керамика-Промсервис", далее по прямой на север вдоль железнодорожного полотна, далее по прямой по землям Ульяновского и Шапкинского лесничества Лисинского лесхоз-техникума до пересечения смежной границы Тосненского и Кировского муниципальных районов, далее по прямой на северо-восток вдоль границы Тосненского муниципального района с Кировским муниципальным районом до пересечения с автомобильной дорогой "Подъезд к дер. Захожье", далее по левой стороне автомобильной дороги в направлении города Никольское до смежной границы ООО "Гарант-Сервис" и СНТ "Лесное-1", далее вдоль границы СНТ "Лесное-1" до пересечения с железнодорожным полотном ООО "Керамика-Промсервис", далее вдоль железнодорожного полотна до пересечения с автомобильной дорогой Ульяновка – Отрадное, далее по правой стороне автомобильной дороги Ульяновка – Отрадное в направлении г. Никольское до пересечения с границей СНТ "Сокол-1", далее по границе СНТ "Сокол-1" в сторону Советского проспекта до пересечения с улицей Садовой, далее по прямой до пересечения с Советским проспектом, далее по четной стороне Советского проспекта в направлении г. Отрадное до пересечения с улицей Октябрьской, далее по нечетной стороне Советского проспекта до пересечения с улицей Зеленой, далее по прямой до Власьева ручья, далее в сторону ГБУЗ "Тосненская КМБ. Никольская городская больница" до УФПС г. Санкт-Петербурга и Ленинградской области филиала ФГУП "Почта России" ОПС Никольское, далее по прямой до пересечения с улицей Школьной, далее по прямой в направлении МБОУ "Гимназия № 1 г. Никольское" до границы гаражного кооператива "Керамик", далее по прямой до ГБУЗ "Тосненская КМБ. Никольская городская больница".

Избирательный участок находится в границах улиц: Школьной (дома 10, 12, 14, 18), Вишневой, Садовой, Дачной, Парковой, Зеленой, Советского проспекта (дома 138, 138А, 140 корп. 1, 140 корп. 2, 140 корп. 3, 142, 152, 154, 156, 158, 160, 225, 227, 229), больницы.

Границы избирательного участка также включают в себя территории: СНТ "Сокол-1", "Сокол-2", "Лесное-1", "Лесное-2", "Лесное-3", "Лесное-4", "Керамик-2" массива "Никольское", СНТ: "Захожье", "Захожье-2", "Захожье-3", "Захожье-4", "Захожье-5", "Захожье Плюс", "Захожье-4 Плюс", "Захожье-6", "Захожье-7" массива "Захожье".

Адрес участковой избирательной комиссии: г. Никольское, ул. Дачная, д. 6 (МКУ "Спортивно-досуговый Центр "Надежда"), тел. 8 (81361) 53721.

Помещение для голосования по этому же адресу, тел. 8 (81361) 53721.

ИЗБИРАТЕЛЬНЫЙ УЧАСТОК № 925
г. Никольское

В границы избирательного участка включена часть территории города Никольское: от храма Святителя Николая Чудотворца в южном направлении по правому берегу реки Тосны вдоль жилой застройки до торца дома 10 по Октябрьской улице, далее на восток по прямой до улицы Западной, далее по улице Западной до торца дома 229 по Советскому проспекту, далее на запад по прямой до Храма Святителя Николая Чудотворца.

Избирательный участок находится в границах улиц: Западной и Октябрьской (дома 10, 11, 11А, 12, 13, 14, 15, 16, 17, 18).

Адрес участковой избирательной комиссии: г. Никольское, Октябрьская, д. 9а (МБОУ "Средняя общеобразовательная школа № 3 г. Никольское" (1 этаж, левая рекреация, начальная школа), тел. 8 (81361) 56043.

Помещение для голосования по этому же адресу, тел. 8 (81361) 56043.

ИЗБИРАТЕЛЬНЫЙ УЧАСТОК № 926
г. Никольское

В границы избирательного участка включена часть территории города Никольское: от пересечения улицы Совхозная с автодорогой Ульяновка – Отрадное, далее по землям АСХО "Тельмана" в направлении ГП Ульяновка до Братского захоронения, далее по прямой в направлении реки Тосны, далее вдоль правого берега реки Тосны до пересечения с ул. Октябрьской, далее по прямой до пересечения с Советским проспектом, далее по прямой в направлении ГП Ульяновка д. 203 по Советскому проспекту, далее по прямой на восток до пересечения с улицей Совхозной.

Избирательный участок находится в границах: Советского проспекта (дома 1б, 1в, 2, 2а-169 (кроме домов 138, 140 корп. 1, 140 корп. 2, 140 корп. 3, 142, 152, 154, 156, 158, 160, 162, 166, 168), дома 207, 209, 211, 213, 215, 217, 219, 221, 223), Ручейного переулка, улиц: Октябрьской (дома 1, 2, 3, 4, 5, 6, 7, 8, 9), Совхозной, Южной, Березовой, Луговой, Согласия, Кленовой.

Адрес участковой избирательной комиссии: г. Никольское, ул. Октябрьская, д. 9а (МБОУ "Средняя общеобразовательная школа № 3 г. Никольское" (1 этаж, главное фойе), тел. 8 (81361) 52721.

Помещение для голосования по этому же адресу, тел. 8 (81361) 52721.

ИЗБИРАТЕЛЬНЫЙ УЧАСТОК № 927
г. Никольское

В границах: пос. Гладкое, д. Пустынка, поселок при железнодорожной станции Пустынька; СНТ "Пустынька" массива "Никольское", СНТ "Дружное" массива "Лесное", ПСК "Пустынька", ПСК "Алексеевка", Никольский участок, КП "Лето", КП "Весна".

Адрес участковой избирательной комиссии: пос. Гладкое, ул. Школьная, д. 5 (помещение культурно-досугового центра пос. Гладкое), тел. 8 (81361) 60275.

Помещение для голосования по этому же адресу, тел. 8 (81361) 60275.

ЗАКЛЮЧЕНИЕ
О РЕЗУЛЬТАТАХ ОБЩЕСТВЕННЫХ ОБСУЖДЕНИЙ ПО ПРОЕКТУ
"Проект изменений в генеральный план Тосненского городского поселения Тосненского района Ленинградской области"

1. Дата оформления заключения о результатах общественных обсуждений: 23.01.2024.

2. Реквизиты протоколов общественных обсуждений: от 22.01.2024 № 1, 2, 3, 4, 5, 6, 7, 8, 9, 10, 11, 12, 13, 14, 15, 16, 17, 18, 19.

3. Наименование и общие сведения о проекте, рассмотренном на общественных обсуждениях: "Проект изменений в генеральный план Тосненского городского поселения Тосненского района Ленинградской области".

4. Заявитель (инициатор общественных обсуждений): администрация муниципального образования Тосненский район Ленинградской области.

5. Организация-разработчик проекта (наименование, юридический адрес, телефон, адрес электронной почты): ООО "Кадастр Плюс", 188304, Ленинградская область, Гатчинский район, город Гатчина, улица Карла Маркса, дом 35, литер А, пом. 8, +7(911) 983-43-02.

6. Правовой акт о назначении общественных обсуждений: постановление администрации муниципального образования Тосненский район Ленинградской области от 25.12.2023 № 4402-па "О назначении и проведении общественных обсуждений по проекту изменений в генеральный план Тосненского городского поселения Тосненского района Ленинградской области", опубликовано в газете "Тосненский вестник" от 29.12.2023 № 51 и на официальном сайте администрации муниципального образования Тосненский район Ленинградской области.

7. Срок проведения общественных обсуждений: со дня опубликования оповещения о начале общественных обсуждений до дня опубликования заключения об их результатах – не более одного месяца. Период размещения проекта решения и информационных материалов к ним – через семь календарных дней со дня размещения оповещения на официальном сайте.

8. Формы оповещения о проведении общественных обсуждений: путем размещения на официальном сайте муниципального образования Тосненский район Ленинградской области tosno.online и опубликования в газете "Тосненский вестник" от 29.12.2023 № 51, на отдельно стоящих информационных щитах: на здании Дома культуры пос. Ушаки, по адресу: пос. Ушаки, д. 20, в административном здании по адресу: с. Ушаки, пр. Кирова, д. 111, на здании Тарасовского дома культуры по адресу: д. Тарасово, д. 1, на административном здании, расположенном по адресу: д. Новолисино, ул. Заводская, д. 4.

9. Сведения о проведении экспозиции по материалам (где и когда проведена):

Экспозиция размещена на официальном сайте администрации с 09.01.2024, в помещении комитета по архитектуре и градостроительству администрации муниципального образования Тосненский район Ленинградской области по адресу: Ленинградская область, г. Тосно, пр. Ленина, д. 60, 4-й этаж.

10. Сведения о количестве участников общественных обсуждений, которые приняли участие в общественных обсуждениях: 26 человек.

12. Предложения и замечания участников общественных обсуждений /публичных слушаний, являющихся участниками общественных обсуждений и постоянно проживающих на территории, в пределах, которой проводятся общественные обсуждения:

Содержание внесенных предложений и замечаний	Аргументированные рекомендации организатора общественных обсуждений / публичных слушаний/ о целесообразности или нецелесообразности учета внесенных предложений и замечаний*
Предложения заинтересованного лица, поданного 26.01.2021 г. по изменению категории и функциональной зоны земельных участков с кадастровыми номерами 47:26:0139001:11 47:26:0139001:74 на земли промышленности 3 класса опасности.	Отклонить. Не соответствует документам стратегического планирования Тосненского городского поселения, не согласовано комитетом по агропромышленному и рыбохозяйственному комплексу Ленинградской области.*
Предложение ООО "Теплотехник", собственника земельного участка с КН 47:26:0607002:74, расположенного по адресу: г. Тосно, ул. Вокзальная, д. 2, в части изменения функциональной зона на "общественно-деловую застройку" в связи с использованием земельного участка "деловое управление".	Учесть В связи с невозможностью использовать земельный участок под жилую застройку, так как ЗУ полностью расположен в санитарном разрыве от железной дороги (СЗЗ – 100 м).

*В результате анализа выявлено несоответствие указанного предложения действующему законодательству и целям устойчивого развития территории муниципального образования, утвержденным в документах стратегического планирования, а также значительное затрагивание интересов собственников земельных участков, прилегающих к испрашиваемому участку, предлагаемому к переводу, а также интересов органов государственной власти.

Предложение (вх. 01-08-У-114/2021 от 26.01.2021) о внесении изменений в генеральный план Тосненского городского поселения Тосненского района Ленинградской области в части изменения категории земель в отношении земельного участка 47:26:0139001:11, расположенного по адресу: Ленинградская область, Тосненский район, тер. "Новолисинский СХ", з/у 1, и земельного участка 47:26:0139001:74, расположенного по адресу: Ленинградская область, Тосненский район, массив "Ушаки", уч. 194 (Новолисино) поступило 26.01.2021.

Подготовленный проект изменений в генеральный план Тосненского городского поселения Тосненского района Ленинградской области 08.11.2021 размещен в федеральной государственной информационной системе территориального планирования (далее – ФГИС ТП) для согласования.

28.12.2021 в адрес администрации поступило сводное заключение об отказе в согласовании проекта изменений в генеральный план Тосненского городского поселения Тосненского района Ленинградской области (вх. № 01-01-10098/2021), в том числе на основании комитетом по агропромышленному и рыбохозяйственному комплексу Ленинградской области ввиду необоснованности планируемого изменения категории и функциональных зон в части земельных участков из состава земель сельскохозяйственного назначения.

Указанный сводный отказ размещен во ФГИС ТП с 28.12.2021, находится в открытом доступе.

07.11.2023 проект внесения изменений в генеральный план Тосненского городского поселения Тосненского района был размещен во ФГИС ТП и направлен на согласование в правительство ЛО.

В связи с непоступлением дополнительных согласований от комитета по агропромышленному и рыбохозяйственному комплексу по вопросу изменения категории земель в отношении земельных участков заявителя в Проекте не учтены предложения заявителя.

Проект генерального плана согласован правительством Ленинградской области.

Вопросы по изменению категории и функциональных зон земель сельскохозяйственного назначения отнесены к полномочиям правительства Ленинградской области. При учете предложенного изменения необходимо будет повторно направлять Проект на согласование в правительство Ленинградской области, что не позволяет функционал ФГИС ТП.

Согласно представленной информации к размещению предлагается крупное предприятие с численностью сотрудников 213 рабочих мест. Однако не представлена информация о том, где будут проживать указанные работники, какие объекты социальной инфраструктуры необходимо предусмотреть для обеспечения работников на территории поселения, как будет организован подвоз сотрудников до места работы, не произведена оценка нагрузки на сеть автомобильных дорог и улично-дорожную сеть населенных пунктов при организации вывоза производимой продукции.

Согласно п. 5.1. статьи 5 СанПиН 2.2.1/2.1.1.1200-03 в санитарно-защитной зоне не допускается размещать: жилую застройку, включая отдельные жилые дома, ландшафтно-рекреационные зоны, зоны отдыха, территории курортов, санаториев и домов отдыха, территорий садоводческих товариществ и коттеджной застройки, коллективных или индивидуальных дачных и садово-огородных участков, а также других территорий с нормируемыми показателями качества среды обитания; спортивные сооружения, детские площадки, образовательные и детские учреждения, лечебно-профилактические и оздоровительные учреждения общего пользования.

Согласно п. 5.2. статьи 5 СанПиН 2.2.1/2.1.1.1200-03 в санитарно-защитной зоне и на территории объектов других отраслей промышленности не допускается размещать объекты по производству лекарственных веществ, лекарственных средств и (или) лекарственных форм, склады сырья и полупродуктов для фармацевтических предприятий; объекты пищевых отраслей промышленности, оптовые склады продовольственного сырья и пищевых продуктов, комплексы водопроводных сооружений для подготовки и хранения питьевой воды, которые могут повлиять на качество продукции.

В границы ориентировочной нормативной СЗЗ (300 м) от предлагаемого к размещению производственного объекта 3 класса опасности попадают земельные участки, согласно видам разрешенного использования которых разрешается размещение объектов с нормируемыми показателями качества среды обитания:

47:26:0139001:71 для ведения крестьянского (фермерского) хозяйства,

47:26:0139001:83 для размещения водозаборной скважины в целях обеспечения хозяйственно-питьевого водоснабжения крестьянского (фермерского) хозяйства,

47:26:0136001:279 для сельскохозяйственного использования,

47:26:0136001:280 для сельскохозяйственного использования,

47:26:0139001:25 для ведения крестьянского (фермерского) хозяйства.

В случае если химическое, физическое и (или) биологическое воздействие предлагаемого к размещению производственного объекта 3 класса приведет к нарушению качества и безопасности сельскохозяйственной продукции, то на данные участки будут наложены ограничения. В этом случае производить или перерабатывать сельхозпродукцию, которая в дальнейшем будет использоваться в пищевых целях, запрещено. То есть в СЗЗ нельзя будет выращивать любые кормовые культуры, в том числе, которые идут в пищу сельскохозяйственным животным, невозможно будет разместить в границах СЗЗ цеха по производству пищевых продуктов или склады сельхозпродукции. Кроме того, необходимо отметить, что на земельном участке, используемом крестьянским (фермерским) хозяйством для осуществления своей деятельности, допускается строительство фермерского дома, что будет также невозможно на той части земельных участков, которая попадает в границы СЗЗ от планируемого объекта в размере 300 м.

В то же время, согласно положениям, содержащимся в стратегии социально-экономического развития Тосненского муниципального района, одним из важнейших стратегических приоритетов и направлений развития Тосненского муниципального района являются "Экологическая безопасность" и "Безопасная жизнедеятельность".

Кроме того, указом Президента РФ от 21 января 2020 г. № 20 утверждена Доктрина продовольственной безопасности Российской Федерации. Таким образом, предложение о переводе в земли промышленности предлагаемого участка из земель сельскохозяйственного назначения следует увязать с перспективой функционирования комплекса крупного рогатого скота (сохранение кормовой базы).

Размещение производственного объекта 3 класса на предлагаемом участке значительно затрагивает интересы других жителей Тосненского муниципального района. В случае включения данного предложения в проект генерального плана после проведения процедуры публичных слушаний у граждан, чьи интересы затрагиваются, не будет возможности направить свои замечания по данному предложению.

В связи с вышеизложенным принято решение о нецелесообразности учета указанного предложения.

13. Предложения и замечания иных участников общественных обсуждений:

Содержание внесенных предложений и замечаний	Аргументированные рекомендации организатора общественных обсуждений о целесообразности или нецелесообразности учета внесенных предложений и замечаний
Замечаний, поступивших от Комитета градостроительной политики Ленинградской области, направленных в рабочем порядке 08.11.2023 г.:	
Откорректировать описание функциональных зон, в том числе по вопросам размещения и эксплуатации объектов, от которых устанавливаются ЗОУИТ, а также размещения объектов здравоохранения и социального обслуживания населения. Откорректировать параметры функциональных зон, в том числе в части показателя коэффициент застройки и максимальный размер СЗЗ. Откорректировать раздел 1 положения о территориальном планировании в части вида, характеристик, местоположения и названия планируемых объектов, характеристика зон с особыми условиями использования территорий. Обосновать предложение о размещении в зоне озелененных территорий общего пользования объектов транспортной и инженерной инфраструктуры, не связанной с обслуживанием объектов отдыха населения. Обосновать функциональное зонирование территории в зонах возможного возникновения чрезвычайных ситуаций техногенного характера. Направить в КГП предложения по внесению изменений в СТП ЛО в части ЗПСХИ и ТРЗ. Добавить раздел с оценкой современного и планируемого в соответствии с документами территориального планирования использования сопредельных территорий. Актуализировать основные статистические данные на 01.01.2023 г. Предусмотреть обеспечение социальной транспортной и инженерной инфраструктурой, формирование общегородских зеленых насаждений общего пользования для территорий новой жилой застройки, в том числе территорий КРТ.	Учесть
При определении местоположения и границ функциональных зон (жилой застройки, зон общественно-деловой застройки и др.) учесть допустимое использование территории в границах зон с особыми условиями использования территорий (в том числе СЗЗ и минимальных расстояний от газопроводов). Отобразить в материалах проекта объект местного значения муниципального района – крытую ледовую арену с трибуной для зрителей на 200 мест в г. Тосно. Отобразить в материалах проекта установленную СЗЗ от существующего объекта ТКО регионального значения согласно проекту санитарно-защитной зоны полигона твердых бытовых отходов ООО "ЭКО ПЛАНТ" по адресу: Ленинградская область, Тосненский район, Тосненское городское поселение, полигон твердых бытовых отходов, участки с кадастровыми номерами: 47:26:0138001:84, 47:26:0138001:338, 47:26:0138001:14 (санитарно-эпидемиологическое заключение на проектную документацию от 14.10.2019 №47.01.02.000.Т.001974.10.19). Актуализировать сведения об объектах культурного наследия на территории Тосненского городского поселения. Актуализировать сведения об объектах железнодорожного транспорта, а также об автомобильных дорогах федерального значения на территории Тосненского городского поселения. Исключить из материалов проекта перевод земельных участков из земель лесного фонда в земли населенных пунктов, в связи с поступившим отказом в согласовании Рослесхоза от 07.12.2023 № 41648101-2460сз\вх-17410. Актуализировать сведения о ЗСО и участках недр местного значения, содержащими подземные воды, на территории Тосненского городского поселения. Актуализировать сведения об объектах здравоохранения и социального обслуживания населения на территории Тосненского городского поселения. Откорректировать наименование карт и исправить опечатки.	Учесть
В соответствии с мнением Минэкономразвития России в основных характеристиках объектов культуры, спорта и др. следует указывать пропускную способность .	Отклонить. Проект согласован Минэкономразвития России без замечаний (сводное заключение о согласии с проектом от 08.11.2023 № 01-03-492/2023), в Региональных и местных нормативах градостроительного проектирования пропускная способность отсутствует
Информация о современном использовании территории не в полной мере соответствует ее фактическому использованию (в ряде случаев вместо использования территории отображены сведения о целевом назначении земель и т. п.).	Отклонить. На опорном плане границы и функциональное назначение территорий отображены в соответствии территориальными зонами и земельными участками, установленными в ЕГРН
В местных нормативах градостроительного проектирования и СП 42.13330.2016 отсутствует термин "пешеходная зона".	Отклонить. Строительство объектов массового отдыха населения местного значения поселения, которые отсутствуют в перечне местных нормативов градостроительного проектирования, не противоречит действующему законодательству, это лишь означает, что их размещение не нормируется. Термин "пешеходная зона" принят в соответствии с приказом Министерства экономического развития Российской Федерации от 09.01.2018 № 10

14. Выводы и рекомендации по проведению общественных обсуждений по проекту "Проект изменений в генеральный план Тосненского городского поселения Тосненского района Ленинградской области":

– общественные обсуждения по проекту считать состоявшимися,

– направить документы общественных обсуждений в составе проекта изменений в генеральный план Тосненского городского поселения Тосненского района Ленинградской области в комитет градостроительной политики Ленинградской области для принятия решения об утверждении "Проекта изменений в генеральный план Тосненского городского поселения Тосненского района Ленинградской области".

Председатель комиссии **Ю. И. Тульчинская**
Секретарь комиссии **С. Ю. Никифорова**

Организатор торгов – конкурсный управляющий Колин Андрей Михайлович (ИНН 780242945812 , СНИЛС 143-711-716 41, адрес для направления корреспонденции: 191028, Санкт-Петербург, ул. Фурштатская, 24А, 419), член Ассоциации ВАУ "Достояние" (ОГРН СРО 1117800013000, ИНН СРО 7811290230, место нахождения: 196191, г. Санкт-Петербург, пл. Конституции, д. 7, офис 315), действующий на основании решения Арбитражного суда города Санкт-Петербурга и Ленинградской области от 20.04.2018 г. по делу № А56-83572/2015, сообщает о результатах публичных торгов закрытых по составу участников, с открытой формой представления предложений о цене по продаже имущества АО "Агротехника" на торговой площадке https://bankruptcy.gloriaservice.ru/ номер торгов № 1681 (лот № 1).

Заявки на участие в торгах принимались начиная с 14:00 8 сентября 2023 года. Окончание торгов произошло в 16:36:25 15 января 2024 года (торги не состоялись по причине подачи заявки только одним участником).

Лот № 1: Земельные доли, без выделения земельных участков в счет земельных долей, в составе земельного участка с кадастровым номером 47:26:0000000:45, расположенного по адресу: Ленинградская область, Тосненский район, массив "Агротехника", разрешенное использование: для сельскохозяйственного использования. Выраженные в балло-гектарах: 158; 50 долей по 158 балло-гектаров каждая доля; 50 долей по 158 балло-гектаров каждая доля; 50 долей по 158 балло-гектаров каждая доля; 50 долей по 158 балло-гектаров каждая доля; 50 долей по 158 балло-гектаров каждая доля; 6 817; 2 353,88; 5 760,47; 30 долей по 158 балло-гектаров каждая доля; 25 долей по 158 балло-гектаров каждая доля; 16 долей по 158 балло-гектаров каждая доля; 26 долей по 158 балло-гектаров каждая доля; 3 доли по 158 балло-гектаров каждая доля; 506,47.

Начальная цена продажи лота № 1 – 29269800 руб. 00 коп., цена, предложенная единственным участником этапа торгов, – 6500000 руб. 00 коп.

Заявку на приобретение лота № 1 подала ИП Голубкова Татьяна Петровна (187052, ЛЕНИНГРАДСКАЯ ОБЛ., ТОСНЕНСКИЙ Р-Н, ПОС. СЕЛЬЦО, Д. 15, К. 1, КВ. 9), (ИНН – 532112905607), имеющая в собственности долю в земельном участке с кадастровым номером 47:26:0000000:45 и преимущественное право приобретения.

В соответствии со статьей 179 ФЗ "О несостоятельности (банкротстве) лица, занимающиеся производством и переработкой сельскохозяйственной продукции (далее – сельхозпроизводители), владеющие земельными участками, непосредственно прилегающими к земельному участку АО "Агротехника" и являющиеся собственниками доли в земельном участке с кад. номером 47:26:0000000:45, в течение месяца с момента публикации сообщения в "Тосненском вестнике" вправе заявить о преимущественном праве приобретения вышеуказанного имущества должника по цене лота № 1– 6500000 руб. 00 коп., путем направления письменного уведомления в адрес конкурсного управляющего, либо нарочно, по предварительной записи по телефону 8-921-441-75-46. При отсутствии таких лиц будут рассмотрены уведомления о преимущественном праве приобретения имущества должника от лиц сельхозпроизводителей, расположенных в той же местности, где расположено АО "Агротехника", которые также вправе направить уведомление в тот же срок и в том же порядке.

ИЗВЕЩЕНИЕ

О внесении изменений в постановление правительства Ленинградской области от 7 ноября 2022 года № 796 "Об утверждении результатов определения кадастровой стоимости всех учтенных в Едином государственном реестре недвижимости на территории Ленинградской области земельных участков, за исключением случаев, предусмотренных частью 3 статьи 11 Федерального закона от 3 июля 2016 года № 237-ФЗ "О государственной кадастровой оценке"

В Ленинградской области согласно статье 14 Федерального закона от 03.07.2016 № 237-ФЗ "О государственной кадастровой оценке" (далее – Федеральный закон № 237-ФЗ), в соответствии со статьей 6 Федерального закона от 31.07.2020 № 269-ФЗ "О внесении изменений в отдельные законодательные акты Российской Федерации" и на основании распоряжения правительства Ленинградской области от 05.04.2021 № 167-р "О проведении государственной кадастровой оценки в Ленинградской области" в 2022 году Государственным бюджетным учреждением Ленинградской области "Ленинградское областное учреждение кадастровой оценки" (далее – ГБУ ЛО "ЛенКадОценка") проведена государственная кадастровая оценка всех учтенных в Едином государственном реестре недвижимости на территории Ленинградской области земельных участков, за исключением случаев, предусмотренных частью 3 статьи 11 Федерального закона № 237-ФЗ.

Результаты определения кадастровой стоимости утверждены постановлением правительства Ленинградской области от 07.11.2022 № 796 "Об утверждении результатов определения кадастровой стоимости всех учтенных в Едином государственном реестре недвижимости на территории Ленинградской области земельных участков, за исключением случаев, предусмотренных частью 3 статьи 11 Федерального закона от 3 июля 2016 года № 237-ФЗ "О государственной кадастровой оценке".

В соответствии с частью 20 статьи 21 Федерального закона № 237-ФЗ предусмотрено, что по итогам исправления ошибок, допущенных при определении кадастровой стоимости, бюджетным учреждением в течение трех рабочих дней со дня исправления таких ошибок передаются:

1) сведения о кадастровой стоимости в уполномоченный орган субъекта Российской Федерации для внесения изменений в акт об утверждении результатов определения кадастровой стоимости, если такая кадастровая стоимость определена в результате проведения государственной кадастровой оценки;

2) акт об определении кадастровой стоимости в орган регистрации прав для внесения сведений о кадастровой стоимости в Единый государственный реестр недвижимости, если такая кадастровая стоимость определена в порядке, предусмотренном статьей 16 Федерального закона № 237-ФЗ.

При этом частью 21 статьи 21 Федерального закона № 237-ФЗ закреплено, что в случае, если ошибка допущена в рамках проведения государственной кадастровой оценки, уполномоченный орган субъекта Российской Федерации в течение двадцати рабочих дней со дня получения от бюджетного учреждения сведений о кадастровой стоимости, определенной в результате исправления такой ошибки, обеспечивает внесение соответствующих изменений в акт об утверждении результатов определения кадастровой стоимости.

Постановлением правительства Ленинградской области от 15.01.2024 № 8 в постановление правительства Ленинградской области от 07.11.2022 № 796 "Об утверждении результатов определения кадастровой стоимости всех учтенных в Едином государственном реестре недвижимости на территории Ленинградской области земельных участков, за исключением случаев, предусмотренных частью 3 статьи 11 Федерального закона от 3 июля 2016 года № 237-ФЗ "О государственной кадастровой оценке" внесены изменения в отношении 2 объектов недвижимого имущества с кадастровыми номерами: 47:07:1047001:346 (строка приложения 412472); 47:07:1047001:347 (строка приложения 412473).

ИНФОРМАЦИЯ

В соответствии с пунктом 6 статьи 52 Федерального закона от 06.10.2003 № 131 "Об общих принципах организации местного самоуправления в Российской Федерации" **администрация Нурминского сельского поселения Тосненского района Ленинградской области сообщает** сведения о ходе исполнения бюджета Нурминского сельского поселения Тосненского района Ленинградской области, о численности муниципальных служащих органа местного самоуправления с указанием фактических затрат на их содержание за 2023 год.

Тыс. руб.

Наименование доходных источников	2023 год
Доходы: всего (тыс. руб.), в том числе:	29 717,9
Налоговые и неналоговые доходы (тыс. руб.), в том числе по основным источникам доходов:	18 456,3
Налог на доходы физических лиц	6 068,7
Налоги на товары, работы, услуги, реализуемые на территории Российской Федерации	998,3
Налоги на совокупный доход	-0,1
Налог на имущество физических лиц	2 691,5
Земельный налог	6 729,3
Доходы от использования имущества, находящегося в государственной и муниципальной собственности	1 068,2
Доходы от оказания платных услуг (работ)	537,6
Доходы от компенсации затрат государства	362,8
Прочие неналоговые доходы	0,0
Безвозмездные поступления (тыс. руб.)	11 261,6
Расходы: всего (тыс. руб.), в том числе по разделам:	27 502,4
"Общегосударственные вопросы"	9 880,4
"Национальная оборона"	314,6
"Национальная безопасность и правоохранительная деятельность"	563,9
"Национальная экономика"	6 258,9
"Жилищно-коммунальное хозяйство"	9 421,9
"Образование"	210,0
"Социальная политика"	509,6
"Физическая культура и спорт"	343,1
Численность муниципальных служащих (чел.)	8
Расходы на выплату зарплаты с начислениями (тыс. руб.)	7 730,7

В свет вышел спецвыпуск газеты "Тосненский вестник" № 2 от 26 января 2024 г.

В нем опубликованы следующие документы администрации муниципального образования Тосненский район Ленинградской области:

постановление от 16.01.2024 № 114-па "О внесении изменений в постановление администрации муниципального образования Тосненский район Ленинградской области от 24.12.2020 № 2578-па "О комиссии по оценке выполнения критериев и показателей эффективности и результативности деятельности муниципальных учреждений муниципального образования Тосненский район Ленинградской области в сфере физической культуры и спорта и их руководителей";

постановление от 16.01.2024 № 115-па "О внесении изменений в состав комиссии по оценке выполнения критериев и показателей эффективности и результативности деятельности муниципальных учреждений и их руководителей в муниципальных учреждениях Тосненского городского поселения Тосненского муниципального района Ленинградской области";

постановление от 16.01.2024 № 119-па "О сносе самовольной постройки, выявленной на земельном участке, государственная собственность на который не разграничена, примыкающем к земельному участку с кадастровым номером 47:26:0719004:33";

постановление от 17.01.2024 № 121-па "Об отмене постановления администрации муниципального образования Тосненский район Ленинградской области от 20.12.2023 № 4363-па "О внесении изменений в Устав муниципального казенного учреждения "Центр административно-хозяйственного обеспечения" Тосненского района Ленинградской области";

постановление от 19.01.2024 № 174-па "О внесении изменений в постановление администрации муниципального образования Тосненский район Ленинградской области от 09.01.2024 № 1-па "О внесении изменений в административный регламент администрации муниципального образования Тосненский район Ленинградской области по предоставлению муниципальной услуги "Оформление согласия на передачу в поднаем жилого помещения, предоставленного по договору социального найма, находящегося в муниципальной собственности муниципального образования Тосненское городское поселение Тосненского муниципального района Ленинградской области";

постановление от 19.01.2024 № 175-па "О внесении изменений в Устав муниципального казенного учреждения "Центр административно-хозяйственного обеспечения".

С этими документами можно также ознакомиться на сайте газеты "Тосненский вестник" tosno-vestnik.ru.

Извещение о предоставлении в аренду земельных участков для индивидуального жилищного строительства и ведения личного подсобного хозяйства

Администрация муниципального образования Тосненский район Ленинградской области в соответствии со статьей 39.18 Земельного кодекса РФ, п. 2 ст. 3.3 Федерального закона от 25.10.2001 № 137-ФЗ "О введении в действие Земельного кодекса РФ" извещает о возможности предоставления в аренду земельных участков:

– площадью 1106 кв. метров, расположенного в кадастровом квартале 47:26:0719001, описание местоположения: Ленинградская область, Тосненский район, д. Усадище, у д. 55, (категория земель – земли населенных пунктов, вид разрешенного использования – для ведения личного подсобного хозяйства), частично расположенного в охранной зоне объекта электросетевого хозяйства – ВЛ-10 кВ ПС Андрианово Ф-7 и в охранной зоне ВЛ-10 кВ Ф-4 Андрианово, согласно схеме расположения земельного участка на кадастровом плане территории;

Схема расположения земельного участка или земельных участков на кадастровом плане территории

Площадь земельного участка 1 106 м²

Обозначение характерных точек границ	Координаты, м X	Координаты, м Y
1	2	3
н5	379 878,10	2 248 823,92
н6	379 900,65	2 248 834,35
н7	379 883,29	2 248 875,93
н8	379 861,40	2 248 867,10
н5	379 878,10	2 248 823,92

– площадью 1145 кв. метров, расположенного в кадастровом квартале 47:26:0719001, описание местоположения: Ленинградская область, Тосненский район, д. Усадище, у д. 57, (категория земель – земли населенных пунктов, вид разрешенного использования – для ведения личного подсобного хозяйства), частично расположенного в охранной зоне объекта электросетевого хозяйства – ВЛ-10 кВ ПС Андрианово Ф-7 и в охранной зоне ВЛ-10 кВ Ф-4 Андрианово, согласно схеме расположения земельного участка на кадастровом плане территории;

Схема расположения земельного участка или земельных участков на кадастровом плане территории

Площадь земельного участка 1 145 м²

Обозначение характерных точек границ	Координаты, м X	Координаты, м Y
1	2	3
н1	379 856,37	2 248 814,00
н2	379 838,19	2 248 857,62
н3	379 861,40	2 248 867,10
н4	379 878,13	2 248 823,92
н1	379 856,37	2 248 814,00

– площадью 4929 кв. метров, расположенного в кадастровом квартале 47:26:0701001, описание местоположения: Ленинградская область, Тосненский район, пос. Строение, ул. Дорога на Рубеж, за д. 13А, (категория земель – земли населенных пунктов, вид разрешенного использования – для ведения личного подсобного хозяйства), территорию которого пересекает газопровод среднего давления с кадастровым номером 47:26:0000000:40927, согласно схеме расположения земельного участка на кадастровом плане территории;

– площадью 1190 кв. метров, расположенного в кадастровом квартале 47:26:1008001, описание местоположения: Ленинградская область, Тосненский район, д. Большая Горка, ул. Колхозная, у д. 2 (категория земель – земли населенных пунктов, вид разрешенного использования – для индивидуального жилищного строительства), согласно схеме расположения земельного участка на кадастровом плане территории;

– площадью 1666 кв. метров, расположенного по адресу: Российская Федерация, Ленинградская область, Тосненский муниципальный район, Тосненское городское поселение, деревня Усадище, улица Береговая, земельный участок 7 (кадастровый номер 47:26:0719001:456, категория земель – земли населенных пунктов, вид разрешенного использования – для индивидуального жилищного строительства);

– площадью 1000 кв. метров, расположенного по адресу: Российская Федерация, Ленинградская область, Тосненский муниципальный район, Тосненское городское поселение, д. Новолисино, проезд 1-й, з/у 6 (кадастровый номер 47:26:0135004:467, категория земель – земли населенных пунктов, вид разрешенного использования – для индивидуального жилищного строительства);

Схема расположения земельного участка или земельных участков на кадастровом плане территории

Обозначение характерных точек границ	X	Y
н1	385 691,49	2 241 892,65
н2	385 780,24	2 241 888,65
н3	385 792,97	2 241 892,49
н4	385 793,29	2 241 906,73
н5	385 785,81	2 241 904,25
н6	385 778,11	2 241 934,40
н7	385 776,70	2 241 937,41
н8	385 769,78	2 241 943,21
н9	385 757,33	2 241 959,28
н10	385 680,55	2 241 915,37
н1	385 691,49	2 241 892,65

– площадью 1000 кв. метров, расположенного по адресу: Ленинградская область, Тосненский р-н, Тосненское городское поселение, д. Новолисино, ул. Парковая, Российская Федерация, з/у 4 (кадастровый номер 47:26:0135004:475, категория земель – земли населенных пунктов, вид разрешенного использования – для индивидуального жилищного строительства);

– площадью 1000 кв. метров, расположенного по адресу: Российская Федерация, Ленинградская область, Тосненский муниципальный район, Тосненское городское поселение, д. Новолисино, ул. Парковая, з/у 9 (кадастровый номер 47:26:0135004:472, категория земель – земли населенных пунктов, вид разрешенного использования – для индивидуального жилищного строительства);

– площадью 1000 кв. метров, расположенного по адресу: Российская Федерация, Ленинградская область, Тосненский муниципальный район, Тосненское городское поселение, д. Новолисино, проезд Центральный, з/у 7 (кадастровый номер 47:26:0135004:478, категория земель – земли населенных пунктов, вид разрешенного использования – для индивидуального жилищного строительства).

Схема расположения земельного участка или земельных участков на кадастровом плане территории

Обозначение характерных точек границ	X	Y
н1	364 666,92	2 280 506,45
н2	364 629,60	2 280 476,60
3	364 645,18	2 280 457,05
4	364 682,50	2 280 487,11
н1	364 666,92	2 280 506,45

Граждане, заинтересованные в приобретении права на испрашиваемые земельные участки, в течение тридцати дней соответственно со дня опубликования извещения могут подавать заявление о намерении участвовать в аукционе на право заключения договора аренды земельного участка.

Заявления подаются на личном приеме в земельном отделе администрации муниципального образования Тосненский район Ленинградской области по адресу: Ленинградская область, г. Тосно, пр. Ленина, д. 32а, каб. 24 с понедельника по четверг с 9-00 до 17-00 (перерыв с 13-00 до 14-00) и пятницам с 9-00 до 13-00, тел. 8 (81361) 29191.

Для ознакомления со схемами расположения земельных участков на кадастровом плане территории, в соответствии с которыми предстоит образовать земельные участки, обращаться по адресу: Ленинградская область, г. Тосно, пр. Ленина, д. 32а, каб. 24 по вторникам с 9-00 до 17-00 (перерыв с 13-00 до 14-00) и пятницам с 9-00 до 13-00, тел. 8 (81361) 29191.

Окончание приема заявлений 25.02.2024 года.

Организатор торгов – конкурсный управляющий Колин Андрей Михайлович (ИНН 780242945812 , СНИЛС 143-711-716 41, адрес для направления корреспонденции: 191028, Санкт-Петербург, ул. Фурштатская, 24А, 419, член Ассоциации ВАУ "Достояние" (ОГРН СРО 1117800013000, ИНН СРО 7811290230, место нахождения: 196191, г. Санкт-Петербург, пл. Конституции, д. 7, офис 315), действующий на основании решения Арбитражного суда города Санкт-Петербурга и Ленинградской области от 20.04.2018 г. по делу № А56-83572/2015, сообщает о результатах публичных торгов, открытых по составу участников, с открытой формой представления предложений о цене по продаже имущества АО "Агротехника" на торговой площадке https://bankruptcy.gloriaservice.ru/ номер торгов № 1676 (лот 1 и 2).

Заявки на участие в торгах по лоту № 1 принимались начиная с 14:00 8 сентября 2023 года. Окончание торгов по данному лоту публичного предложения произошло в 15:55:08 15 января 2024 года (торги не состоялись по причине подачи заявки только одним участником).

Лот № 1: далее по тексту наименование имущества, метраж, кадастровый номер: здание административного корпуса, 1353,6, 47:26:0920001:104; нежилое здание (картофелехранилище), 1293,9, 47:26:0931001:201; нежилое здание (картофелехранилище), 3886,9, 47:26:0000000:36922; нежилое здание (картофелехранилище), 1288,4, 47:26:0931001:200; нежилое здание (здание конторы отделения "Коркино"), 196,6, 47:26:0931001:190 (сгорело, отсутствует, покупателю необходимо оплатить расходы по внесению изменений в ЕГРН); нежилое здание (здание склада), 5490,8, 47:26:0931001:225; благоустройство 1203,7; нежилое здание (здание кормоцеха с овощехранилищем), 1325,3, 47:26:0931001:197; нежилое здание (здание корнеплодохранилища), 979,1, 47:26:0931001:195; нежилое здание (здание корнеплодохранилища), 1069,5, 47:26:0000000:28506; нежилое здание (здание сенного сарая), 1170,8, 47:26:09311001:196; нежилое здание (здание овощехранилища), 995,2, 47:26:0931001:189; нежилое здание (здание склада), 607,2, 47:26:0924001:83; нежилое здание (здание склада минеральных удобрений), 1262,3, 47:26:0916014:115; нежилое здание (хранилище овощей), 1195,3, 47:26:0931001:205; нежилое здание (хранилище овощей и фруктов с цехом переработки), 1023,8, 47:26:0931001:217; нежилое здание (цех по переработке и фасовке овощей с овощехранилищем), 1049, 47:26:0931001:208; нежилое здание (здание овощехранилища), 704,7, 47:26:0926001:63; нежилое здание (стоянка автомашин), 2439,5, 47:26:0931001:207; здание без признаков капитального строения; здание без признаков капитального строения; земли с/х назначения, 411 110, 47:26:0931001:243; земли с/х назначения, 391 125, 47:26:0000000:37930; земли с/х назначения, 377 323, 47:26:0000000:37929; земли с/х назначения, 368 638, 47:26:0931001:246; земли с/х назначения, 414 164, 47:26:0931001:242; земли с/х назначения, 434 657, 47:26:0931001:248; земли с/х назначения, 318 060, 47:26:0931001:244; земли с/х назначения, 137 537, 47:26:0931001:241; земли с/х назначения, 11 750, 47:26:0931001:228; земли с/х назначения, 11 044, 47:26:1037001:163; земли с/х назначения, 72 600, 47:26:0931001:214; земли с/х назначения, 293 204, 47:26:0931001:231; земли населенных пунктов, 2 519, 47:26:0920001:20; земли с/х назначения, 72 497, 47:26:0931001:141; земли с/х назначения, 40 121, 47:26:0931001:23; земли с/х назначения, 208 687, 47:26:0931001:211; земли с/х назначения, 288 615, 47:26:0931001:210; земли с/х назначения, 653 280, 47:26:0931001:230; земли с/х назначения, 188 550, 47:26:0931001:237; земли с/х назначения, 310 674, 47:26:0931001:236; земли с/х назначения, 104 577, 47:26:0931001:221; земли с/х назначения, 183 095, 47:26:0931001:219; земли с/х назначения, 74 932, 47:26:0931001:215; земли с/х назначения, 14 695, 47:26:0916014:170; земли с/х назначения, 1 016 075, 47:26:0931001:150; земли с/х назначения, 137 166, 47:26:0931001:152; земли с/х назначения, 77 144, 47:26:0931001:174; земли с/х назначения, 144 034, 47:26:0931001:175; земли с/х назначения, 579 454, 47:26:0931001:171; земли с/х назначения, 345 630, 47:26:0931001:212; земли с/х назначения, 344 046, 47:26:0931001:213; земли с/х назначения, 111 638, 47:26:0931001:216; земли с/х назначения, 11850, 47:26:0931001:24; трактор DEUTZ-FAHR AGROTRON 165,7A, type TT5, 0261 ХО 47; трактор DEUTZ-FAHR AGROTRON 265 A, type TL1, 0262 ХО 47; трактор Landini Powermaster DT 180, 7957 ХХ 47; трактор Беларус-82.1, ХО 5422 47; трактор Беларус-82.1, ХО 5415 47; трактор МТЗ-1221, 8553 ХР 47; полуприцеп Schmitz Cargobull SKO24, АР 7075 47; тягач седельный Scania R420 LA4X2HNA, В 330 РВ 47; погрузчик DEUTZ-FAHR AGROVECTOR 30.7 A, 30-46 ХО; полуприцеп тракторный 2ПТС-4 МОД.887Б, 7961 ХХ 47; полуприцеп тракторный 2ПТС-4 МОД.887Б, 8393 ХХ 47; полуприцеп тракторный 2ПТС-4 МОД.887Б, 8394 ХХ 47; прицеп Нефаз 8332, АО 3641 47; прицеп цистерна СЗАП 8357А, АО 0951 47; трактор МТЗ-80, 6026 ХР; трактор МТЗ-82, 5455 ХО; трактор МТЗ-82, 6003 ХР; трактор МТЗ-82, 6094 ХА; трактор МТЗ-82, 6204 ХА; трактор МТЗ-82.1, 5003 ХН; трактор МТЗ-82.1, 8554 ХР; трактор МТЗ-82.1, 2766 ХВ; трактор МТЗ-82.1, 3680 ХА; а/самосвал САЗ-350 (ГАЗ-САЗ-3507), В 810 ЕТ 47; автобус ПАЗ-32053-07, В 773 ОО 47; автобус ПАЗ-32053-110-07, В 320 РВ 47; автомашина ГАЗ-САЗ-3507-01, В 475 НС 47; автомашина ЗИЛ-131, В 299 МВ 47; автомашина КО-503 Ассенизац (ГАЗ-3307), В 242 МВ 47; автомобиль ГАЗ-3307 с фургоном, В 712 ВР 47; автомобиль ГАЗ-6601, В 418 ОН 47; автомобиль ГАЗ-САЗ-350701, В 713 МТ 47; автомобиль КАМАЗ 53215-0001066 (АФ 47415), В 871 НХ 47; автомобиль КАМАЗ 55102 (КАМАЗ 355102), В 739 НА 47; автомобиль-фургон / изотермический оцинкованный (АФ-47821А), В 412 НС 47; автофургон изотермический на шасси ГАЗ 3309, В 061 ОТ 47; молоковоз ГАЗ-53 (ГАЗ-3307), В 541 ЕС 47; молоковоз ГАЗ-53 (ГАЗ-5312), В 872 ЕА 47; полуприцеп Schmitz Cargobull SPR24/L, АМ 8644 47; рефрижератор Gray and Adams GA3FL/3 (полуприцеп), АТ 6300 47; 4-х рядная овощная сеялка для работы на гребнях Orietta R13 (4File); вентиляционное оборудование для хранилища контейнерного типа 18х54х5,4м. Емкость до 1300 т; капустоуборочный комбайн МК 1000Е; картофелеуборочный комбайн GRIMME модель SE170-60; комбайн картофелеуборочный AVR ACCENT B; комбайн картофелеуборочный AVR-220B; комбайн картофелеуборочный AVR-220B; комбайн морковоуборочный 2-рядный прицепной ASA-LIFT T200DE; культиватор прицепной AV 7 SCHMOTZER KHM 6X7 5; линия для мойки овощей и картофеля: дозатор NEWTECH 2009 XBG, упаковочная машина GillenKirch US 7000, принтер Smart Date 2i, гидравлический переворачиватель коробов EM1151, хопер с отводящим элеватором с выгрузкой в воду EM 1133, мойка с барабаном EM 1375, реверсивный конвейер, калибровка моркови по длине на 3 размера EM 1453, конвейер для отвода моркови маленького и большого размера после калибровки 300х2500 мм, отводящий конвейер для моркови среднего размера после калибровки 300х3500 мм, машина для сушки мытого картофеля EM 1978, элеватор для картофеля, конвейер для отвода некондиционной продукции 300х3400 мм, роликовый инспекционный стол, платформа роликового стола, конвейер с передвижной перегородкой 500х4800 мм, подающий элеватор с хопром 600х3150 мм, хопер с отводящим элеватором EM 1145, отделитель грязи EM 1253, сортировка картофеля на 2 фракции EM 2009, сухая чистка EM 1223, инспекционный роликовый стол 3000х600, хопер с фотодатчиком и элеватором EM 1142, элеватор подающий EM 1562, пульт управления всей линией; линия для мойки, полировки и фасовки овощей и картофеля в п/э пакеты, в составе: опрокидыватель контейнеров Ем 1160, бункер с элеватором (для предварительного замачивания) EM 1133 600х3500 мм, мойка с элеватором EM 1375 800х3000 мм, конвейер реверсивный EM 1663 600х3250 мм, сортировка EM 1453, конвейер EM 1633 300х3250 мм, конвейер EM 1632 300х2250 мм, конвейер реверсивный EM 1643 400х3250 мм, наполнитель коробов EM 1895, конвейер EM 1646 400х6250 мм, элеватор (с изгибом и двумя хопрами) EM 1559 500х9000 мм, конвейер (с двумя пневматическими перегородками) EM 1657 500х7000 мм, конвейер реверсивный EM 1652 500х2000 мм, сушка EM 1979, опрокидыватель контейнеров EM 1160, бункер с элеватором EM 1144 600х3500 мм, стол роликовый EM 1713 1200х3000 мм, конвейер EM 1633 300х3000 мм, элеватор EM 1532 300х2500 мм, платформа (с 2-мя лестницами) 3000х2600хН700 мм, элеватор (с большим хопром) EM 1575 700х5750 мм, дозатор 1 99 000 3015 Newtech, упаковочная машина JASA 250, труба 220 мм для Jasa 250, термотрансферный принтер Allen 53LTi, элеватор EM 1533 300х3000 мм, элеватор EM 1533 300х3250 мм, стол вращающийся EM 1691 (d=2000 мм), полировка EM 1207, элеватор EM 1545 400х5000 мм, пульт управления EICKO; линия для упаковки овощей (картофеля, свеклы и т.д.), в составе: дозатор NEWTEC 2009 XBG, упаковочная машина GillenKirch US 2500N; наполнитель контейнеров GRIMME GBF; опрыскиватель Hardi New Commander-3200-HAZ-24; адсорбционный осушитель CD 60 11B 230V IEC/G AC на точку росы -40, оснащенный фильтром тонкой очистки; полуавтоматическая мешкозашивальная машина Fichbein 100; приемный бункер Miedema SB 651 SZ S0, сер № 144024; прицепной разбрасыватель мин.удобрений BREDAL K-105; сеялка прицепная Maestro 4000; холодильное оборудование компании IVI для хранилища контейнерного типа марки RCUAC6BD80SH4, в составе: система охлаждения IVI235, блок испарителей, спроектирован для хранения 1200 тн моркови при температуре 0С при внешней температуре воздуха 25С, компрессор Bitzer мощностью 35 л.с., 2-контурный конденсатор, охлаждающие вентиляторы для 2-х контурного конденсатора, 8-ми рядный испаритель со встроенной системой оттаивания горячими газами, контролер управления холодильной установкой; холодильное оборудование для овощехранилища, в составе: 1. Система охлаждения для 2 камер длительного хранения AWK 170, в составе: компрессор Bitzer (спец.исполнение), испаритель Goedhart (спец.исполнение), конденсатор Goedhart (спец.исполнение), электрическая панель. 2. Система контроля температуры, в составе: термостаты, индикатор неполадки, система контроля температуры с 8 индикаторами и 8 длинными датчиками температуры продукта, дисплей с индикацией температуры, подгонная станция, дополнительные контроллеры для предупреждения понижения температуры и заморозки продукции; элеватор Мидема (Miedema KT-75) с под.посл.зве; навесной опрыскиватель Hardi Zenit Canon 600; комбиполотно; контейнер деревянный 1*1, 1*1,5; земли с/х назначения, 444 130, 47:26:0931001:267; земли с/х назначения, 357865, 47:26:0931001:266; земли с/х назначения, 401975, 47:26:0000000:38537; земли с/х назначения, 585946, 47:26:0931001:268; земли с/х назначения, 59837, 47:26:0931001:265; нежилое здание (коровник), 3 190,9, 47:26:0926001:66; нежилое здание (сарай для сена), 1001,8, 47:26:0931001:191; трактор МТЗ-82 8586 ХР 47; Трактор МТЗ-82 3856 ХР 47; трактор МТЗ-80 6024 ХР 47; трактор МТЗ-82 3855 ХР 47; трактор МТЗ-82.1 6925 ХР 47; трактор Беларус-82.1 3557 ХХ 47; трактор Т-16М 8585 ХР 47; трактор МТЗ-82 3084 ХО 47; трактор ТД-55 А н/д утиль; трактор Беларусь1221 5004 ХН 47; трактор МТЗ-1221 2925 ХВ 47; ВУ-3МП полуприцеп-водораздатчик 0227 ХО 47; ТАПЗ-755 прицеп-бочка 3596 ХХ 47; ПАП-3 прицеп-бочка 3598 ХХ 47; ПАП-3 прицеп-бочка 3597 ХХ 47; ВУ-3М прицеп-бочка 3595 ХХ 47; ВУ-3М прицеп-бочка 3592 ХХ 47; 2ПТС-6 прицеп-тракторный 5702 ХХ 47; 2ПТС-4 прицеп-тракторный 5703 ХХ 47; 2ПТС-4 прицеп-тракторный 5705 ХХ 47; 2ПТС-4 прицеп-тракторный 0314 ХХ 47; 2ПТС-4 прицеп-тракторный 1050 ХР 47; МОД. 5208 прицеп-трейлер 8363 ХХ 47; 2ПТС-9 прицеп-лесовоз 3534 ХХ 47; 1ПТС-9 полуприцеп тракторный 3533 ХХ 47; 1ПТС-9 полуприцеп тракторный 3532 ХХ 47; МЖТ-10 прицеп тракторный 0723 ХН 47; 2ПТС-4 МОД. 887Б прицеп тракторный 9265 ХН 47; трактор Беларус-82.1 3087 ХО 47.

Начальная цена продажи имущества – 231949134 руб., цена, предложенная единственным участником этапа торгов, – 46989926 руб. 80 коп.

Заявки на участие в торгах по лоту 2 принимались, начиная с 14:00 8 сентября 2023 года. Окончание торгов по данному лоту публичного предложения произошло в 15:49:07 15 января 2024 года (торги не состоялись по причине подачи заявки только одним участником).

Лот № 2: нежилое здание (здание изолятора), 96,9, 47:26:0931001:188; нежилое здание (здание конторы), 167,1, 47:26:0918001:17; нежилое здание (здание сенного сарая), 434,7, 47:26:0918001:19; нежилое здание (склад-ангар), 317,9, 47:26:0916014:114; нежилое здание (здание телятника), 1451,8, 47:26:0918001:7; нежилое здание (здание телятника), 1489,4, 47:26:0918001:15; нежилое здание (здание животноводческого комплекса), 16938,1, 47:26:0931001:223; нежилое здание (здание для хранения и ремонта сельскохозяйственной техники), 3081,1, 47:26:0931001:202; нежилое здание (пилорама), 512,7, 47:26:0916015:97; нежилое здание (здание зернохранилища), 2378, 47:26:1004001:122; нежилое здание (здание сенного сарая), 437,2, 47:26:0931001:199; нежилое здание (сенной сарай), 722,7, 47:26:1003001:157; нежилое здание (сенной сарай), 991,9, 47:26:1004001:82; нежилое здание (сенной сарай), 992,1, 47:26:1004001:66; нежилое здание (здание склада запасных частей), 505,4, 47:26:0931001:203; нежилое здание (здание склада инвентаря), 542,2, 47:26:0931001:204; нежилое здание (2-этажное здание столовой-ресторана), 1194,2, 47:26:0920001:97; нежилое здание (здание телятника), 1013,4, 47:26:0000000:26177; здание телятника с основной пристройкой, 2965,3, 47:26:0920001:758; нежилое здание (цех-ангар), 910,7, 47:26:0916014:109; нежилое здание (цех витаминной муки), 846,6, 47:26:1003001:50; Нежилое здание (здание цеха по переработке с/х продукции), 1008,4, 47:26:0916015:100; Нежилое здание (контора), 131,5, 47:26:0916015:96; Здание (Нежилое здание, здание коровника с блоком службы (лит.А), с основной пристройкой (лит. А1), с основной пристройкой (лит. А2)), 4986,5, 47:26:1003001:49; нежилое здание (мастерские), 401,2, 47:26:0931001:206; нежилое здание (здание материального склада), 70, 47:26:0931001:226; нежилое здание (здание коровника), 3059,8; нежилое здание (здание коровника), 1727,3; нежилое здание (сенной сарай), 1022,8, 47:26:0000000:28469; нежилое здание (сенной сарай), 672,6, 47:26:1003001:91; нежилое здание (сенной сарай), 727,8, 47:26:1003001:52; нежилое (здание складского помещения), 604,6, 47:26:0916015:99; нежилое здание (столярная мастерская), 404,4, 47:26:0916015:98; нежилое здание (теплая стоянка), 490,5, 47:26:1004001:109; нежилое здание, 133, 47:26:0931001:227; нежилое здание (насосная станция), 82,7, 47:26:0000000:28447; здание без признаков капитального строения; здание без признаков капитального строения; здание без признаков капитального строения; здание без признаков капитального строения; здание без признаков капитального строения; здание без признаков капитального строения; здание без признаков капитального строения; навозохранилище; навозохранилище; силосные ямы; силосные ямы; силосохранилище; земли с/х назначения, 23390, 47:26:1004001:231; земли с/х назначения, 253679, 47:26:0931001:247; земли с/х назначения, 32716, 47:26:0931001:234; земли с/х назначения, 118188, 47:26:0000000:37928; земли с/х назначения, 118940, 47:26:1037001:161; земли с/х назначения, 14900, 47:26:0916014:173; земли с/х назначения, 395, 47:26:0916014:175; земли с/х назначения, 25528, 47:26:0931001:177; земли с/х назначения, 243228, 47:26:0931001:166; земли населенных пунктов, 1281, 47:26:0920001:56; земли с/х назначения, 272084, 47:26:0931001:209; земли с/х назначения, 6675, 47:26:1004001:232; земли с/х назначения, 242860, 47:26:0931001:229; земли с/х назначения, 145746, 47:26:0931001:238; земли с/х назначения, 4387, 47:26:1037001:160; земли с/х назначения, 2974, 47:26:1037001:159; земли с/х назначения, 3144, 47:26:1037001:168; земли с/х назначения, 3895, 47:26:1037001:164; земли с/х назначения, 6535, 47:26:1037001:165; земли с/х назначения, 20998, 47:26:1037001:166; земли с/х назначения, 808, 47:26:0916014:174; земли с/х назначения, 14968, 47:26:0916015:60; земли с/х назначения, 1075240, 47:26:0931001:198; земли с/х назначения, 306393, 47:26:0931001:182; земли с/х назначения, 88524, 47:26:0931001:184; земли с/х назначения, 693462, 47:26:0931001:180; земли с/х назначения, 103755, 47:26:0931001:179; земли с/х назначения, 652372, 47:26:0931001:181; земли с/х назначения, 535928, 47:26:0931001:183; земли с/х назначения, 563747, 47:26:0931001:178; земли с/х назначения, 65813, 47:26:0931001:167; земли с/х назначения, 58846, 47:26:0931001:165; земли с/х назначения, 3578, 47:26:0931001:143; земли с/х назначения, 4260, 47:26:1004001:233; земли с/х назначения, 31604, 47:26:1037001:167; земли с/х назначения, 2400, 47:26:1037001:158; земли с/х назначения, 4690, 47:26:1037001:162; земли с/х назначения, 36493, 47:26:0916015:61; земли с/х назначения, 28011, 47:26:0931001:144; валкообразователь S 1810 Pro "Stoll"; валкообразователь сена S-1810 PRO; вальцовая мельница Murska MM1400.P S2x2CB; ванна для копыт – 2 штуки; вентилятор крышный осевой; дизельная электростанция ПСМ АД 100; доильная установка DeLaval Unicala 200 (ЮНИКАЛА-200), в составе: вакуумная установка, краны молочные, доильные аппараты Дуовак, трубопроводы, молокоприемник Higenius, автомат промывки C100E SA, милкоскопы, ведровый аппарат, пластинчатый охладитель, электрооборудование, водопровод с водонагревателем; доильный зал. Система управления стадом. Подгонщик 3 штуки: параллель 2х16,710, нержавеющий экран, оцинкованная окантовка, входные ворота, автоматизация доильных аппаратов, трубопроводы из нержавеющей стали, система промывки и охлаждения, комплект уборки зала, подгонщик, система управления стадом ALPRO с индивидуальными датчиками активности, компрессор Atl.Copco GX5 FF-10; зерноуборочный комбайн DEUTZ FAHR 5660H Type 6128, гос.номер 3013 ХО 47; комбайн кормоуборочный FCT-1050 с металлодетектором; компактные разделители – 2 штуки; компрессор GA22PA10CE 400 50; кормосмеситель VR-20; кормостанции 2 штуки; кормоуборочный прицепной комбайн FCT-1355; косилка GMS-3600 flex; косилка GMS-3600 flex; косилка JF GMS-3600 flex; культиватор CELLI MAXI/P 600; культиватор-гребнеобразователь RSF 2000 4*75; культиватор-гребнеобразователь Rumpstad RSF 2000; ЛДУ в родильном отделении; ленточный транспортер GRIMME SL-145; мат резиновый 120х180; навозоудаление DeLaval JamesWay 2 штуки; насосы в предлагуну на промывку и перекачку с системой управления: марка JamesWay 157020 (двигатели Baldor Reliance), каталожный номер M411OT-50, двиг № C0704050153, насосы в предлагуну на промывку и перекачку с системой управления: марка JamesWay 157020 (двигатели Baldor Reliance), каталожный номер M411OT-50, двиг. № C0704050123; пластинчатые охладители; плуг 4-х корпусный оборотный Kverneland ES-80-200-9; поилки Оазис; поилки Т400, 20 штук; поилки для привязи С20 – 17 штук; приемный бункер GRIMME RH24-60; резиновое покрытие для стойло-мест 796 м: 8-12, 13-18; резиновое покрытие для аллей; силовая подъемная лебедка ИНСТАН ЛР-1,2 – 6 штук; силос Агритех (Agritech) 6 тонн; станок для обработки копыт Top 5 Professional; станции выпойки и кормления телят CF500/1000; стойловое оборудование коровника 1226 с/м (ТН и СФ) – 9 штук; стойловое оборудование телятника 312 с/м (ТН и СФ) – 2 штуки; стойловый разделитель для молодняка; стойловый разделитель для нетелей; холодильный танк DeLaval DX/CE 9700; холодильный танк DeLaval DX/CE 9700; шторы с автоматическим управлением высотой 1,5 м – 300 метров; щетки для коров; дезустановка с электродвигателем Унигрин 125; вентилятор крышный с электродвигателем BKP 6,3; DS для телятника 13-18 мес.; DS для телятника 8-12 мес.; кормоуборочный комбайн Марал 125 Е281 г/н 6578 ХА 47; кратор модель КД-50; двойной транспортер GRIMME TC 80-16; трактор DEUTZ-FAHR AGROTRON 165,7A, type TT5, 0263 ХО 47; трактор DEUTZ-FAHR AGROTRON 265, type TL1, 3044 ХО 47; трактор Беларус 1221.2, 9264 ХН 47; трактор Беларус-82.1, ХО 5414 47; трактор Беларус-82.1, ХО 5416 47; трактор Беларус-82.1, ХО 5418 47; трактор Беларус-82.1, 3088 ХО 47; трактор колесный промышленный К-701-01 ЗСТ, 1576 47 ХР; трактор Т-16, 2552 ХР; трактор Т-16, 5701 ХХ 47; а/маш ГАЗ-5327, 4544 ЛОН; автомобиль ЗИЛ-ММЗ-45021, В 416 РТ 47; автомобиль КАМАЗ 45143-12-15, В 023 РА 47; автомобиль КАМАЗ 55111-15, В 701 ОХ 47; ЗИЛ 431412, В 901 АН 47; кран автомобильный КС 3577-4 (МАЗ-5370), В 733 НА 47; крупный рогатый скот в количестве "0" голов (выбыл). Земли с/х назначения, 1715, 47:26:0916009:191; земли с/х назначения, 893; 47:26:0916014:176; нежилое здание, 133,40, 47:26:0916009:296; здание картонажного цеха, 342,50; 47:26:0916014:110

Начальная цена продажи лота № 2 имущества – 260828100 руб. 00 коп., цена, предложенная единственным участником этапа торгов, – 53165000 руб. 00 коп.

Заявку на приобретение лотов № 1 и № 2 подало ООО"Технократ" (187052, ЛЕНИНГРАДСКАЯ ОБЛАСТЬ, ТОСНЕНСКИЙ РАЙОН, СЕЛЬЦО ПОСЕЛОК, ДОМ 17, ОФИС 1), (ИНН – 7811547340), имеющее преимущественное право приобретения, являющееся заинтересованным лицом по отношению к Должнику (является кредитором в деле о банкротстве № А56-83572/2015).

В соответствии со статьей 179 ФЗ "О несостоятельности (банкротстве) лица, занимающиеся производством и переработкой сельскохозяйственной продукции (далее – сельхозпроизводители), владеющие земельными участками, непосредственно прилегающими к земельному участку АО "Агротехника", в течение месяца с момента публикации сообщения в "Тосненском вестнике" вправе заявить о преимущественном праве приобретения вышеуказанного имущества должника по цене лота № 1 – 46989926 руб. 80 коп., лота № 2 – 53165000 руб. 00 коп., путем направления письменного уведомления в адрес конкурсного управляющего, либо нарочно, по предварительной записи по телефону 8-921-441-75-46. При отсутствии таких лиц будут рассмотрены уведомления о преимущественном праве приобретения имущества должника от лиц сельхозпроизводителей, расположенных в той же местности, где расположено АО "Агротехника", которые также вправе направить уведомление в тот же срок и в том же порядке.

ИЗВЕЩЕНИЕ О ПРОВЕДЕНИИ СОБРАНИЯ О СОГЛАСОВАНИИ МЕСТОПОЛОЖЕНИЯ ГРАНИЦЫ ЗЕМЕЛЬНОГО УЧАСТКА

Кадастровым инженером Габбасовым В. Х. (187000, Лен. обл., Тосненский р-н, г. Тосно, пр. Ленина, д. 71в, пом. 65, kadastr4726@mail.ru, тел. 8-921-640-58-44, № регистрации в госреестре лиц, осуществляющих кадастровую деятельность, – 14927) выполняются кадастровые работы в отношении земельного участка с КН:47:26:0213002:76, расположенного по адресу: Ленинградская область, Тосненский район, массив ''Поркузи'', СНТ ''Озерки'', уч. 45. Заказчиком кадастровых работ является Ванюшкина Дарья Михайловна (почтовый адрес: Ленинградская область, пос. Тельмана, д. 8, кв. 31, тел. 8-921-631-31-30). Собрание по поводу согласования местоположения границ состоится по адресу: ЛО, Тосненский р-н, г. Тосно, пр. Ленина, д. 71, оф. 65 26.02.2024 в 12-00. С проектом межевого плана земельного участка можно ознакомиться по адресу: ЛО, Тосненский р-н, г. Тосно, пр. Ленина, д. 71, оф. 65. Требования о проведении согласования местоположения границ на местности и обоснованные возражения о местоположении границ земельных участков после ознакомления с проектом межевого плана принимаются с 26.01.2024 по 26.02.2024 по адресу: ЛО, Тосненский р-н, г. Тосно, пр. Ленина, д. 71, оф. 65. Земельные участки, с правообладателями и заинтересованными лицами которых требуется согласовать местоположение границ: ЛО, Тосненский р-н, массив "Поркузи", СНТ "Озерки", уч. 46 с КН:47:26:0213002:77; ЛО, Тосненский р-н, массив "Поркузи", СНТ "Озерки", уч. 51 с КН:47:26:0213002:82; ЛО, Тосненский р-н, массив "Поркузи", СНТ "Озерки", уч. 52 с КН:47:26:0213002:83. При проведении согласования местоположения границ при себе необходимо иметь документ, удостоверяющий личность, а также документы о правах на земельный участок (часть 12 статьи 29, часть 2 статьи 40 221-ФЗ от 24 июля 2007 г. "О кадастровой деятельности").

ИЗВЕЩЕНИЕ О ПРОВЕДЕНИИ СОБРАНИЯ О СОГЛАСОВАНИИ МЕСТОПОЛОЖЕНИЯ ГРАНИЦЫ ЗЕМЕЛЬНОГО УЧАСТКА

Кадастровым инженером Соколовой Т. В. (ЛО, г. Тосно, пр. Ленина, д. 60, оф. 305, tania4550@yandex.ru, тел. 8 (813-61) 27-363, № 4763) выполняются кадастровые работы в отношении земельного участка с КН 47:26:0301015:41, расположенного по адресу: Ленинградская область, Тосненский район, ГП Ульяновка, пос. Ульяновка, ул. Энгельса, д. 31. Заказчиком кадастровых работ является Лесникова Галина Николаевна, проживающая по адресу: Ленинградская область, Тосненский район, г. Тосно, ГО-1, д. 112, кв. 16, тел. 8-953-346-28-03. Собрание по поводу согласования местоположения границы состоится по адресу: г. Тосно, пр. Ленина, д. 60, оф. 305 26 февраля 2024 г. в 12-00. С проектом межевого плана земельного участка можно ознакомиться по адресу: г. Тосно, пр. Ленина, д. 60, оф. 305. Требования о проведении согласования местоположения границ земельных участков на местности принимаются с 26 января 2024 г. по 26 февраля 2024 г., обоснованные возражения о местоположении границ земельных участков после ознакомления с проектом межевого плана принимаются с 26 января 2024 г. по 26 февраля 2024 г. по адресу: г. Тосно, пр. Ленина, д. 60, оф. 305. Смежные земельные участки, с правообладателями которых требуется согласовать местоположение границы: Ленинградская область, Тосненский район, ГП Ульяновка, пос. Ульяновка, ул. Энгельса, д. 27. При проведении согласования местоположения границ при себе необходимо иметь документ, удостоверяющий личность, а также документы о правах на земельный участок (часть 12 статьи 39, часть 2 статьи 40 Федерального закона от 24 июля 2007 г. № 221-ФЗ "О кадастровой деятельности").

ИЗВЕЩЕНИЕ О ПРОВЕДЕНИИ СОБРАНИЯ О СОГЛАСОВАНИИ МЕСТОПОЛОЖЕНИЯ ГРАНИЦЫ ЗЕМЕЛЬНОГО УЧАСТКА

Кадастровым инженером Соколовой Т. В. (ЛО, г. Тосно, пр. Ленина, д. 60, оф. 305, tania4550@yandex.ru, тел. 8 (813-61) 27-363, № 4763) выполняются кадастровые работы в отношении земельного участка с КН 47:26:0801003:497, расположенного поадресу: Ленинградская область, Тосненский район, с. Ушаки, ул. Маяковского, д. 4. Заказчиком кадастровых работ является Колесов Борис Васильевич, проживающий по адресу: Ленинградская область, Тосненский район, г. Тосно, пр. Ленина, д. 62, к. 3, кв. 31, тел. 8-921-775-11-58. Собрание по поводу согласования местоположения границы состоится по адресу: г. Тосно, пр. Ленина, д. 60, оф. 305 26 февраля 2024 г. в 12-00. С проектом межевого плана земельного участка можно ознакомиться по адресу: г. Тосно, пр. Ленина, д. 60, оф. 305. Требования о проведении согласования местоположения границ земельных участков на местности принимаются с 26 января 2024 г. по 26 февраля 2024 г., обоснованные возражения о местоположении границ земельных участков после ознакомления с проектом межевого плана принимаются с 26 января 2024 г. по 26 февраля 2024 г. по адресу: г. Тосно, пр. Ленина, д. 60, оф. 305. Смежные земельные участки, с правообладателями которых требуется согласовать местоположение границы: Ленинградская область, Тосненский район, с. Ушаки, ул. Маяковского, д. 4. При проведении согласования местоположения границ при себе необходимо иметь документ, удостоверяющий личность, а также документы о правах на земельный участок (часть 12 статьи 39, часть 2 статьи 40 Федерального закона от 24 июля 2007 г. № 221-ФЗ "О кадастровой деятельности").

ИЗВЕЩЕНИЕ О ПРОВЕДЕНИИ СОБРАНИЯ О СОГЛАСОВАНИИ МЕСТОПОЛОЖЕНИЯ ГРАНИЦ ЗЕМЕЛЬНОГО УЧАСТКА

Кадастровым инженером Борисовым Евгением Александровичем, почтовый адрес: Ленинградская область, г. Тосно, ул. Советская, д. 9в, оф. 39, квалификационный аттестат № 78-11-0451, тел. 8 (81361) 37812, эл. почта tosno-azimut@yandex.ru, в отношении земельного участка, расположенного по адресу: Ленинградская область, Тосненский район, массив ''Самсоновка'', СНТ "Микрорайон Самсоновка" (КН 47:26:0205002:3) выполняются кадастровые работы. Заказчиком работ является Кобрик Николай Петрович, тел. +7-921-347-96-33. Собрание заинтересованных лиц по поводу согласования местоположения границы состоится по адресу: Ленинградская область, г. Тосно, ул. Советская, д. 9в, оф. 39 27 февраля 2024 г. в 11-00. С проектом межевого плана земельного участка можно ознакомиться по адресу: Ленинградская область, г. Тосно, ул. Советская, д. 9в, оф. 39 с 10-00 до 16-00. Возражения по проекту межевого плана и требования о проведении согласования местоположения границ земельных участков на местности принимаются с 26 января 2024 г. по 27 февраля 2024 г. Местоположение границ уточняемого земельного участка необходимо согласовать с правообладателями смежных земельных участков, расположенных по адресу: Ленинградская область, Тосненский район, массив ''Самсоновка'', СНТ "Микрорайон Самсоновка", находящихся в кадастровых кварталах: 47:26:0205002, 47:26:0220001, 47:26:0204002, 47:26:0204001, 47:26:0205001, 47:26:0108001. При проведении согласования местоположения границ при себе необходимо иметь документ, удостоверяющий личность, а также документы о правах на земельный участок.

ОТВЕТЫ НА СКАНВОРД, ОПУБЛИКОВАННЫЙ В № 2, СТР. 20



Рекламно-информационные материалы и объявления принимаются в редакции “ТВ” по адресу: г. Тосно, пр. Ленина, 50, второй этаж, ежедневно по рабочим дням с 10:00 до 13:00 и с 14:00 до 17:00. Ждем вас в нашей редакции! Справки по телефонам: 2-22-37, 2-59-32. Т./факс 2-22-37.

Стоимость объявлений: Рекламная статья: 1 строка (30 знаков) – 39 рублей. Объявления д/организаций, ЧП, ИП, объявления об услугах: 1 кв. см – 59 рублей, 1 строка (30 знаков) – 84 рубля. Поздравления: 1 строка (30 знаков) – 27 рублей (частные), 41 рубль (организации). Объявления частные: 1 строка (30 знаков) – 61 рубль, 1 кв. см – 69 рублей.





ЭЛЕКТРОННЫЙ КАТАЛОГ

ВЕРНЫЙ

30 ЯНВАРЯ - 5 ФЕВРАЛЯ

ТОВАРЫ НЕДЕЛИ

30-01 ЯНВ.-ФЕВ. 119,99 25% 89,99 АПЕЛЬСИНЫ 1 кг

30-01 ЯНВ.-ФЕВ. 439,99 36% 279,99 ГОРБУША потрошеная, без головы, свежемороженая, 1 кг

02-05 ФЕВРАЛЯ 89,99 50% 44,99 СМЕТАНА БОЛЬШАЯ КРУЖКА 10%, 300 г

02-05 ФЕВРАЛЯ 139,99 29% 99,99 МАСЛО ПОДСОЛНЕЧНОЕ MR. RICCO рафинированное, 1 л

449,99 22% 349,99 ЛОПАТКА ДОМАШНЯЯ охлажденная, для запекания, без кости, Мираторг, 1 кг

179,99 33% 119,99 ТВОРОЖНЫЕ ПАЛОЧКИ СВИТЛОГОРЬЕ с ванилью; в карамельной глазури, 23%, 180 г

189,99 32% 129,99 СЕРВЕЛАТ ФИРМЕННЫЙ варено-копченый, Останкино, 280 г

179,99 39% 109,99 ЧЕБУПЕЛИ сыр-ветчина, Горячая Штучка, 300 г

659,99 27% 479,99 КРЕВЕТКИ КОРОЛЕВСКИЕ неразделанные, варено-мороженые, 50/70, 1 кг

101,49 31% 69,99 МАКАРОНЫ BARILLA bavette; pipe rigate, 450 г

149,99 33% 99,99 МАФФИНЫ МАФФ И ОЗИ ванильные, вареная сгущенка; клубника, 450 г

109,99 27% 79,99 ЛИМОНАД КОЛА; БАЙКАЛ; ДЮШЕС Черноголовка, 1,5 л

519,99 29% 369,99 ЧАЙ AHMAD TEA earl grey, 100 пак. x 2 г

37,99 29% 26,99 КОРМ ДЛЯ КОШЕК SHEBA в ассортименте, 75 г

г. Тосно, ул. Радищева, д. 43, ул. Октябрьская, д. 67

Реклама. Акция проходит не во всех магазинах торговой сети. Количество товара ограничено. Товары, участвующие в акции, имеют специальные ценники. Все товары имеют необходимые сертификаты или декларации. Цены указаны в рублях. Товар в магазине может отличаться от представленного образца. Регулярная цена (цена до скидки) в магазине является средней ценой по сети региона и может отличаться от указанной в рекламе. Размер скидки приведён справочно, является средним по сети. Указанные в рекламе сведения носят информационно-справочный характер и не являются публичной офертой. Предложение действительно для магазина указанного в рекламе, с первого дня акции в 2024 году.

Юридические услуги. Консультации, ведение дел в судах.
Тел. 8-921-327-86-10.

Адвокат Семенченко Светлана Александровна.
Тел. 8-921-317-02-57.

Хостел для рабочих, г. Любань, тел. 8-950-227-24-42.

Выкуп любого отечественного автомобиля. Тел. 8-981-883-09-73.

Куплю автомобили (целые, битые, кредитные). Тел. 8-921-952-77-07.

Куплю квартиру, комнату, дом. Тел. 8-921-327-86-10.

Сантех Служба ЛО, тел. 8 (81361) 3-40-50.

Чистка снега с крыш и преддворовой территории. 8-981-883-09-73.

Мастер на час: сантехработы, электрика, установка, ремонт замков. Тел. 8-951-684-12-44.

Дрова колотые. Доставка. Скидка пенсионерам.
Тел. 8-921-861-02-98, Антон.

Дрова колотые, неколотые: береза, ольха, осина. Доставка бесплатная. Кубатура честная.
Тел.: **8-906-244-97-49**, **8-960-255-53-56**, Владимир.

Горбыль деловой 1 куб. м – 100 руб. Тел. 8-911-247-34-32.

Пиломатериалы любые:
1 сорт – 15 тыс. р. 1 куб. м;
2 сорт – 11 тыс. р. 1 куб. м;
горбыль деловой даром.
Тел. 8-911-247-34-32.

47 – материал подготовлен по заказу комитета по печати Ленинградской области.

Имитация бруса, вагонка хвоя, осина, сорт экстра, АВ,С. Доска пола, сухая, дешево. Доставка. Тел. 8-911-722-40-40.

СТРОИТЕЛЬНОЙ фирме в пос. Ульяновка требуются:
- **ОПЕРАТОР ВИБРОПОГРУЖАТЕЛЯ;**
- **МЕХАНИК;**
- **ЛИЧНЫЙ ВОДИТЕЛЬ КАТ. В;**
- **РАЗНОРАБОЧИЙ.**

Заработная плата по договоренности.
Официальное оформление, соцпакет.
Тел. 8-921-943-66-27.

Торговая сеть "Тоснопечать" приглашает на работу продавцов в киоски г. Тосно. Заработная плата по договоренности.
Телефоны: 2-02-88, 2-22-02.

Гаражному кооперативу "Мотор-4" требуются сторожа.
Тел. 8-911-226-98-49.

За достоверность рекламы ответственность несет рекламодатель

Требуются
РАБОЧИЕ
в д. Нурма для работы на Свиноводческом комплексе
- Официальное оформление
- Спецодежда
- Предоставляется питание
- Зарплата от 50 000 руб.

Для связи - Константин Валентинович +7 921 566 28 81

ИЗВЕЩЕНИЕ О ПРОВЕДЕНИИ СОБРАНИЯ О СОГЛАСОВАНИИ МЕСТОПОЛОЖЕНИЯ ГРАНИЦ ЗЕМЕЛЬНОГО УЧАСТКА

Кадастровыми инженерами Бересневым П. И. (квалификационный аттестат № 86-11-43) ООО "ГСС", адрес местонахождения: 196247, г. Санкт-Петербург, Ленинский проспект, дом 153, офис 209, тел. 8 (911) 167-91-76, e-mail:PAL1966@yandex.ru, реестровый № 6451), Антиповой Д. Ю. (квалификационный аттестат № 78-12-680) ООО "ГСС", адрес местонахождения: 196247, г. Санкт-Петербург, Ленинский проспект, дом 153, офис 209, тел. +7-921-873-32-74, e-mail: schestakova_85@mail.ru, реестровый № 6969) выполняются кадастровые работы в отношении земельного участка с КН 47:26:0119001:29, расположенного по адресу: Ленинградская область, Тосненский район, массив ''Форносово'', СНТ ''Луч'', уч. 5. Заказчиком кадастровых работ является Башарина А. Е., тел. +7-921-349-25-39, адрес для связи: Ленинградская область, Тосненский район, массив ''Форносово'', СНТ ''Луч'', уч. 5. Собрание по поводу согласования местоположения границ состоится по адресу: Ленинградская область, Тосненский район, массив ''Форносово'', СНТ ''Луч'', уч. 5 28.02.2024 г. в 11-00. С проектами межевых планов земельных участков можно ознакомиться по адресу: 196247 г. Санкт-Петербург, Ленинский проспект, дом 153, офис 209. Требования о проведении согласования местоположения границ земельных участков на местности принимаются с 26.01.2024 г. по 28.02.2024 г., обоснованные возражения о местоположении границ земельных участков после ознакомления с проектом межевого плана принимаются с 26.01.2024 г. по 28.02.2024 г. по адресу: 196247, г. Санкт-Петербург, Ленинский проспект, дом 153, офис 209. Смежные участки, с правообладателями которых требуется согласовать местоположение границ: с земельным участком, расположенным по адресу: Ленинградская область, Тосненский район, массив ''Форносово'', СНТ ''Луч'', уч. 4, со всеми земельными участками, расположенными по адресу: Ленинградская область, Тосненский район, массив ''Форносово'', СНТ ''Луч''; со всеми земельными участками, расположенными в кадастровых кварталах: 47:26:0119001, 47:26:0000000, 47:00:0000000. При проведении согласования местоположения границ при себе необходимо иметь документ, удостоверяющий личность, а также документы о правах на земельный участок (часть 12 статьи 39, часть 2 статьи 40 Федерального закона от 24 июля 2007 г. № 221-ФЗ "О кадастровой деятельности"). Ваше отсутствие не является препятствием для согласования границ земельного участка.

Утерянный аттестат о среднем образовании № 683336, выданный МАОУ школой № 55 г. Уфы, Республики Башкортостан в 1990 г. на имя Христофоровой Людмилы Геннадиевны, считать недействительным.

ОТВЕТЫ НА СКАНВОРД, ОПУБЛИКОВАННЫЙ В № 2 СТР. 23

ВНИМАНИЮ АДМИНИСТРАЦИЙ ГОРОДСКИХ И СЕЛЬСКИХ ПОСЕЛЕНИЙ!

Последний день приема материалов для публикации – вторник!

Газета: 1 строка (пятница) – 24 рубля. **Спецвыпуск:** 1 полоса – 1650 рублей, 1 полоса – 1100 рублей (при печати более 4 полос).

Учредители: АНО "Редакция газеты "Тосненский вестник", комитет по печати Ленинградской области, администрация МО Тосненский район.

Газета выходит по пятницам | Мнения редакции и авторов не обязательно совпадают

Газета зарегистрирована Управлением Федеральной службы по надзору в сфере связи, информационных технологий и массовых коммуникаций по Санкт-Петербургу и Ленинградской области 22.04.2010. Свидетельство ПИ № ТУ 78-00573.

Адрес редакции и издателя: 187000, Ленинградская область, г. Тосно, пр. Ленина, 50.
Телефоны: главный редактор 2-50-13, отделы: общественно-политических проблем 2-50-13, сельского хозяйства 2-59-32, молодежный 2-59-32, социальных проблем 2-20-49, по связям с общественностью 2-56-19, компьютерной верстки 2-59-32, бухгалтерия 2-50-13, секретарь редакции, т/факс 2-22-37.

Главный редактор Надежда МАКСИМОВА
e-mail: tosnovestnik@mail.ru
https://tosno-vestnik.ru

Отпечатано в типографии ООО "Типографский комплекс "Девиз". 190020, г. Санкт-Петербург, вн. тер. г. МО Екатерингофский, наб. Обводного канала, д. 138, к. 1, литера В, пом. 4-Н-6-часть, ком. 311-часть. Тираж 2800 экз. Заказ № ДБ-0265. Время подписания номера в печать: 25 января 2024 г., по графику – 14:00, фактическое – 14:00. 16+